

Track: Montbarbat des d'urbanització Pantans de Montbarbat

Les velocitats d'aquest track són típiques de = HKG

Fiabilitat de l'índex IBP = D

IBP = 34 HKG

Distància total	6.89 Km
Distància analitzada	6.89 Km
Distància lineal	0.02 Km

Desn. De pujada acumulat	262.03 m
Desn. De baixada acumulat	261.95 m
Altura màxima	322.08 m
Altura mínima	111.71 m
Ràtio de pujada	7.78 %
Ràtio de baixada	8.89 %
Desnivell positiu per km	38.03 m
Desnivell negatiu per km	38.02 m

Temps total	2:30:50 h
Temps en moviment	2:15:06 h
Temps parat	0:15:44 h

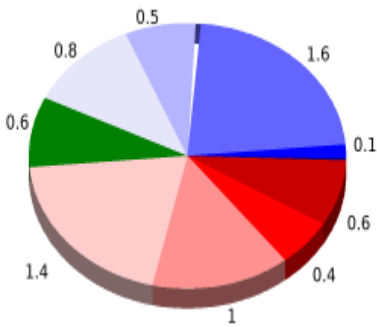
Velocitat mitjana total	2.74 Km/h
Velocitat mitjana en moviment	3.06 Km/h
Velocitat màxima sostinguda	5.25 Km/h

Filtre pendent màxim	~55 %
Separació mínima analitzada	~30 m
Nombre de punts	455 (cad. 15.15 m)
Punts significatius	185 (cad. 37.47 m / 40.66 %)
Punts aberrants	0 (0 % d. total)

Canvis direcció per km	12.05
Canvis direcció >5° per km	10.3
Trams rectes acumulats	0.763 Km
Trams rectes per km	110.74 m
Canvis de pendent penalitzables	2
Canvis de pendent penalitzables per km	0.29

Troba les millors rutes

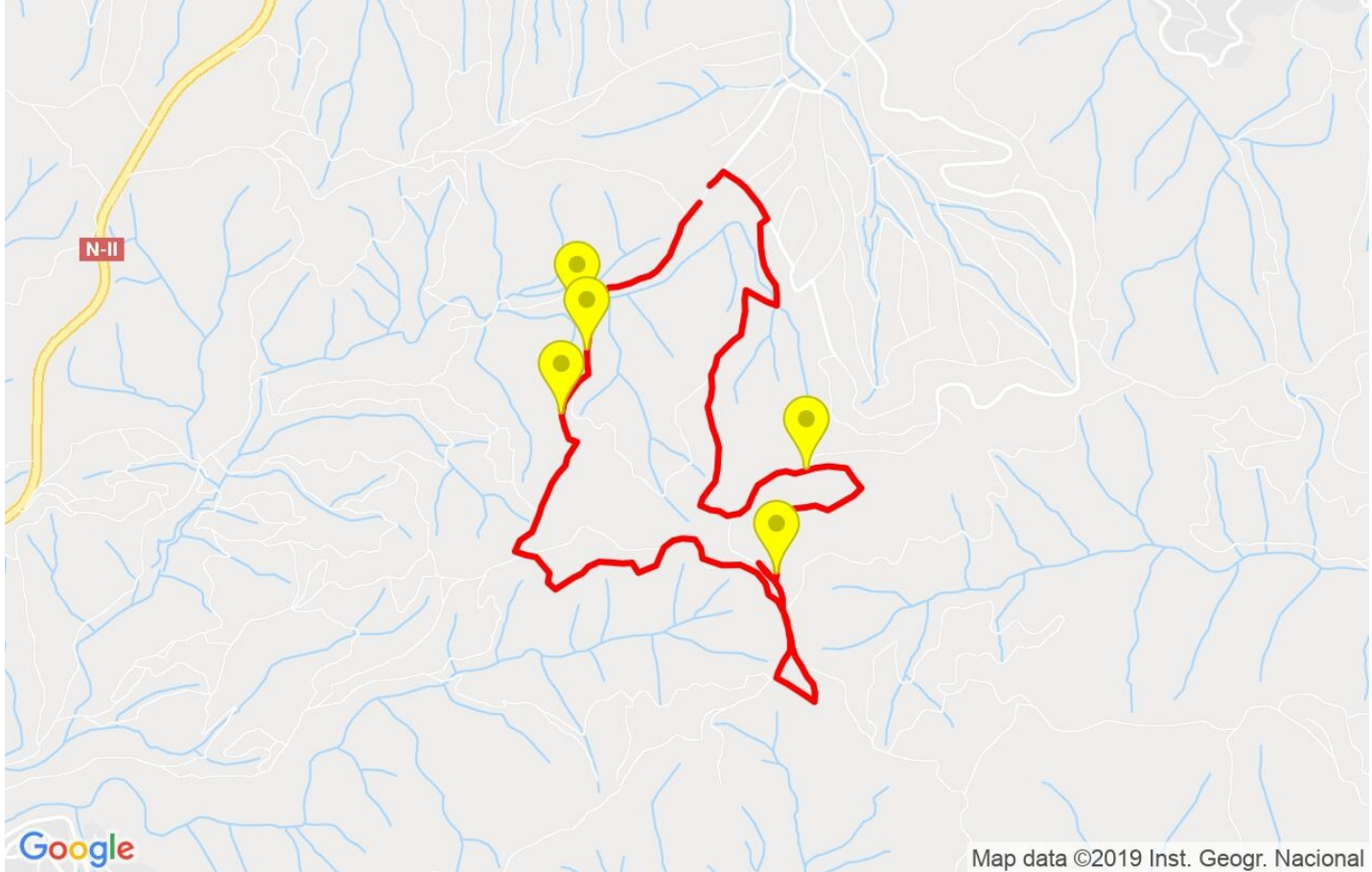


Resum de desnivells	Pujades	Distància en Km	del total en %	Velocitat en	Temps h:m:s
		0	0	0	0:00:00
	Entre el 15 i el 30%	0.557	8.07	2.2	0:15:12
	Entre el 10 i el 15%	0.399	5.79	2.55	0:09:23
	Entre el 5 i el 10%	1.026	14.88	2.87	0:21:25
	Entre l'1 i el 5%	1.387	20.11	3.84	0:21:39
	Total :	3.368	48.85	2.99	1:07:39
	Pla				
	Desnivells de l'1%	0.579	8.39	4.15	0:08:22
	Baixades				
	Entre l'1 i el 5%	0.786	11.4	3.21	0:14:41
Entre el 5 i el 10%	0.495	7.19	2.9	0:10:16	
Entre el 10 i el 15%	1.565	22.69	2.94	0:31:57	
Entre el 15 i el 30%	0.102	1.47	2.79	0:02:11	
	0	0	0	0:00:00	
Total :	2.947	42.75	2.99	0:59:05	
Total track :	6.89	100 %	3.06	2:15:06	

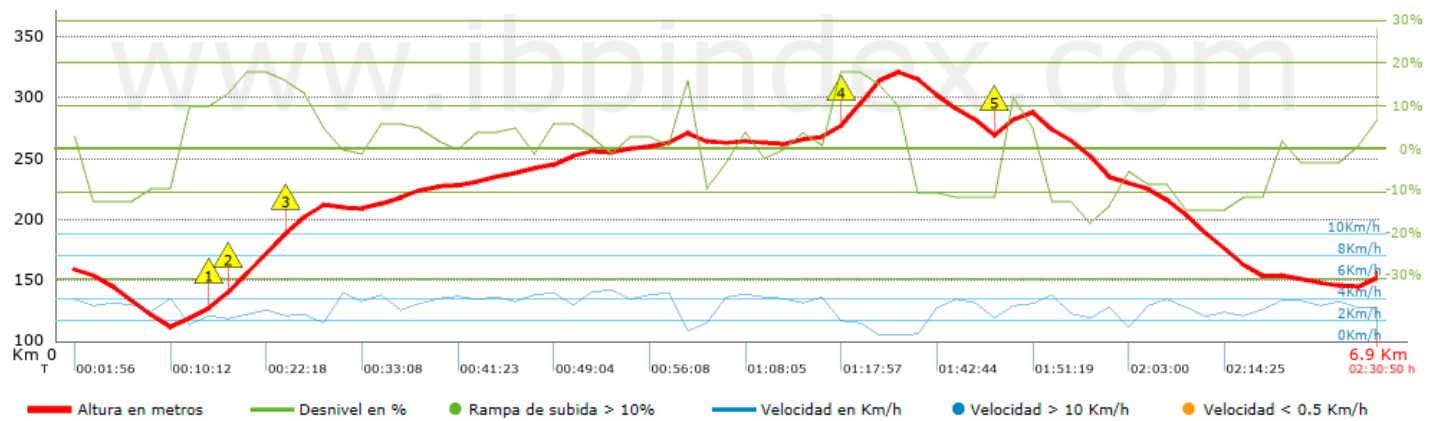
Track: Montbarbat des d'urbanització Pantans de Montbarbat

Les velocitats d'aquest track són típiques de = HKG






Fiabilitat de l'índex IBP = D

IBP = 34 HKG


Map data ©2019 Inst. Geogr. Nacional



Empits > 10%

Empits	Pendent promig	Distància
 1 0.73	11 %	156 m
 2 0.885	18 %	266 m
 3 1.151	13 %	112 m
 4 4.032	17 %	250 m
 5 4.878	12 %	141 m

Paràmetres a gran alçada, dades per sobre de

Alçada	Distància m	% del total	Temps en moviment	Velocitat	Temps parat	Temps total	Velocitat
Total :	0 Km	--- %	--- h	--- Km/h	--- h	--- h	--- Km/h

Aturades

Distància	Temps parat	Alçada	Temps de de la sortida	Temps des d'aturada anterior	Distància a aturada anterior
4.247	0:15:18 > 10´	308	1:23:25	1:23:25	4.247
6.889	0:00:26	154	2:30:24	1:06:59	2.642
Total : 0:15:44 h					