

Track: Montardo

Data: 16/08/2023

Track: Montardo

Les velocitats d'aquest track són típiques de = HKG

Fiabilitat de l'índex IBP = A

IBP = 117 HKG

Distància total	8.48 Km
Distància analitzada	8.48 Km
Distància lineal	0.01 Km

Desn. De pujada acumulat	877.4 m
Desn. De baixada acumulat	889.37 m
Altura màxima	2832.3 m
Altura mínima	2010.53 m
Ràtio de pujada	20.58 %
Ràtio de baixada	22.52 %
Desnivell positiu per km	103.47 m
Desnivell negatiu per km	104.88 m

Temps total	5:23:00 h
Temps en moviment	4:26:03 h
Temps parat	0:56:57 h

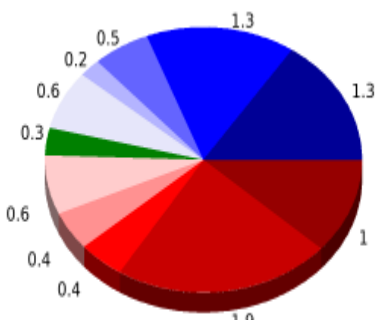
Velocitat mitjana total	1.57 Km/h
Velocitat mitjana en moviment	1.91 Km/h
Velocitat màxima sostinguda	4.23 Km/h

Filtre pendent màxim	~55 %
Separació mínima analitzada	~30 m
Nombre de punts	868 (cad. 9.76 m)
Punts significatius	253 (cad. 33.63 m / 29.15 %)
Punts aberrants	69 (7.95 % d. total)

Canvis direcció per km	16.39
Canvis direcció >5° per km	14.27
Trams rectes acumulats	0.603 Km
Trams rectes per km	71.11 m
Canvis de pendent penalitzables	7
Canvis de pendent penalitzables per km	0.826

Troba les millors rutes



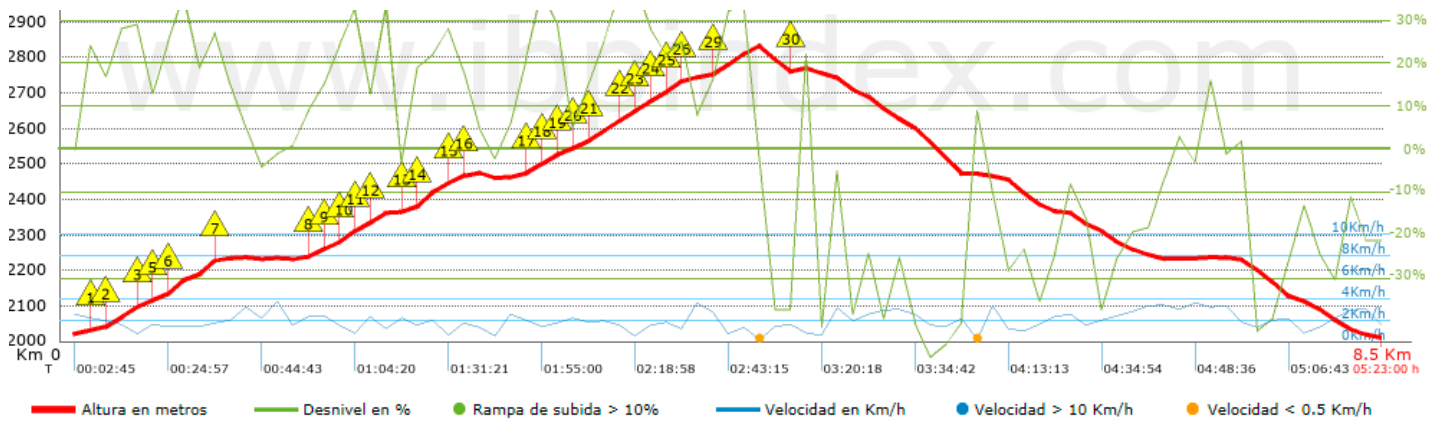
Resum de desnivells	Pujades	Distància en Km	del total en %	Velocitat en	Temps h:m:s	
		0.955	11.26	1.28	0:44:53	
	Entre el 15 i el 30%	1.899	22.4	1.83	1:02:07	
	Entre el 10 i el 15%	0.364	4.3	2.19	0:09:58	
	Entre el 5 i el 10%	0.431	5.09	2.18	0:11:53	
	Entre l'1 i el 5%	0.614	7.24	2.67	0:13:49	
	Total :	4.263	50.3	1.79	2:22:40	
	Pla					
	Desnivells de l'1%	0.263	3.1	1.96	0:08:03	
	Baixades					
	Entre l'1 i el 5%	0.613	7.23	3.05	0:12:04	
Entre el 5 i el 10%	0.235	2.77	2.81	0:05:01		
Entre el 10 i el 15%	0.529	6.24	2.11	0:15:02		
Entre el 15 i el 30%	1.273	15.03	2.09	0:36:29		
	1.299	15.33	1.67	0:46:44		
Total :	3.949	46.6	2.05	1:55:20		
Total track :	8.48	100 %	1.91	4:26:03		

Track: Montardo















Les velocitats d'aquest track són típiques de = HKG





Fiabilitat de l'índex IBP = A

IBP = 117 HKG



Empits > 10%

Empits	Pendent promig	Distància	
 1	0.134	13 %	142 m
 2	0.276	27 %	204 m
 3	0.48	25 %	60 m
 4	0.541	13 %	71 m
 5	0.611	17 %	32 m
 6	0.643	33 %	279 m
 7	0.922	27 %	32 m
 8	1.552	17 %	158 m
 9	1.71	24 %	62 m
 10	1.772	31 %	135 m
 11	1.907	17 %	101 m
 12	2.008	32 %	72 m
 13	2.174	19 %	77 m
 14	2.251	28 %	197 m
 15	2.447	34 %	75 m
 16	2.522	16 %	72 m
 17	2.934	20 %	104 m
 18	3.038	30 %	162 m
 19	3.199	16 %	93 m
 20	3.292	23 %	104 m
 21	3.396	26 %	133 m
 22	3.529	26 %	100 m
 23	3.63	33 %	107 m
 24	3.736	27 %	153 m
 25	3.889	36 %	38 m
 26	3.927	23 %	72 m

 27	4.137	16 %	32 m
 28	4.169	25 %	35 m
 29	4.204	31 %	195 m
 30	4.707	26 %	92 m

Paràmetres a gran alçada, dades per sobre de

Alçada	Distància m	% del total	Temps en moviment	Velocitat	Temps parat	Temps total	Velocitat
2750	759.65	8.96	0:26:39	1.71	0:18:07	0:44:46	1.02
2500	1863.066	21.98	1:00:13	1.86	0:03:24	1:03:37	1.76
2250	2651.242	31.28	1:26:47	1.83	0:32:01	1:58:48	1.34
2000	3201.293	37.77	1:32:24	2.08	0:03:25	1:35:49	2
Total :	8.475 Km	100 %	4:26:03 h	1.91 Km/h	0:56:57 h	5:23:00 h	1.57 Km/h

Aturades

Distància	Temps parat	Alçada	Temps de de la sortida	Temps des d'aturada anterior	Distància a aturada anterior
0.41	0:03:25	2079	0:14:01	0:14:01	0.41
1.809	0:02:22	2289	1:00:04	0:46:03	1.399
2.378	0:03:30	2420	1:24:47	0:24:43	0.569
2.728	0:04:54	2462	1:40:41	0:15:54	0.35
3.567	0:03:24	2621	2:12:25	0:31:44	0.838
4.169	0:02:53	2751	2:36:44	0:24:19	0.602
4.235	0:02:41	2769	2:40:34	0:03:50 < 10´	0.066
4.432	0:09:11	2832	2:52:24	0:11:50	0.197
4.768	0:03:22	2769	3:14:15	0:21:51	0.335
5.761	0:21:15 > 10´	2473	3:45:53	0:31:38	0.994
Total :	0:56:57 h				