

Track: Montalt (punta nord)

Les velocitats d'aquest track són típiques de = HKG

Fiabilitat de l'índex IBP = A

IBP = 55 HKG

Distància total	5.73 Km
Distància analitzada	5.73 Km
Distància lineal	0 Km

Desn. De pujada acumulat	458.49 m
Desn. De baixada acumulat	456.09 m
Altura màxima	754.3 m
Altura mínima	363 m
Ràtio de pujada	20.28 %
Ràtio de baixada	13.76 %
Desnivell positiu per km	80.02 m
Desnivell negatiu per km	79.6 m

Temps total	2:19:17 h
Temps en moviment	1:52:35 h
Temps parat	0:26:42 h

Velocitat mitjana total	2.47 Km/h
Velocitat mitjana en moviment	3.05 Km/h
Velocitat màxima sostinguda	6.38 Km/h

Filtre pendent màxim	~55 %
Separació mínima analitzada	~30 m
Nombre de punts	378 (cad. 15.15 m)
Punts significatius	154 (cad. 37.43 m / 40.74 %)
Punts aberrants	42 (11.11 % d. total)

Canvis direcció per km	13.44
Canvis direcció >5° per km	12.04
Trams rectes acumulats	0.284 Km
Trams rectes per km	49.56 m
Canvis de pendent penalitzables	3
Canvis de pendent penalitzables per km	0.524

Troba les millors rutes



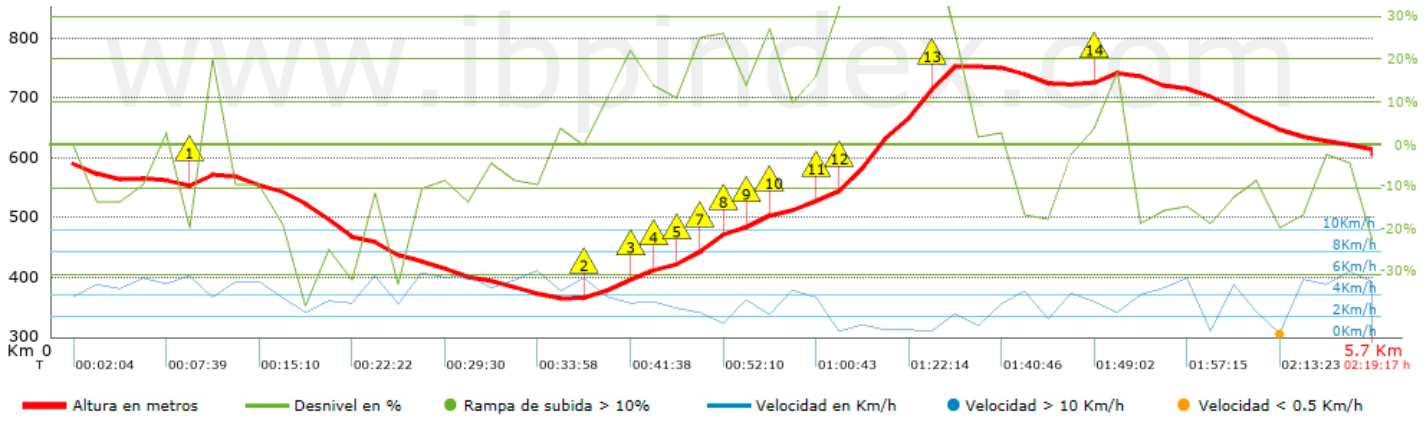
Resum de desnivells	Pujades	Distància en Km	del total en %	Velocitat en	Temps h:m:s	
		0.488	8.51	2.48	0:11:49	
	Entre el 15 i el 30%	0.625	10.91	2.28	0:16:26	
	Entre el 10 i el 15%	0.659	11.51	2.52	0:15:43	
	Entre el 5 i el 10%	0.206	3.6	3.04	0:04:04	
	Entre l'1 i el 5%	0.283	4.94	2.98	0:05:42	
	Total :	2.261	39.48	2.52	0:53:44	
	Pla					
	Desnivells de l'1%	0.152	2.65	2.38	0:03:50	
	Baixades					
	Entre l'1 i el 5%	0.447	7.81	4.72	0:05:41	
Entre el 5 i el 10%	0.731	12.76	3.82	0:11:29		
Entre el 10 i el 15%	0.72	12.56	3.76	0:11:29		
Entre el 15 i el 30%	1.228	21.43	3.34	0:22:05		
	0.189	3.3	2.65	0:04:17		
Total :	3.315	57.87	3.61	0:55:01		
Total track :	5.73	100 %	3.05	1:52:35		

Track: Montalt (punta nord)














Les velocitats d'aquest track són típiques de = HKG

Fiabilitat de l'índex IBP = A

IBP = 55 HKG



Empits > 10%

Empits	Pendent promig	Distància
 1 0.552	16 %	146 m
 2 2.257	11 %	183 m
 3 2.439	18 %	110 m
 4 2.55	14 %	101 m
 5 2.651	15 %	79 m
 6 2.729	25 %	39 m
 7 2.768	31 %	65 m
 8 2.833	26 %	31 m
 9 2.994	22 %	111 m
 10 3.105	12 %	122 m
 11 3.226	12 %	118 m
 12 3.345	44 %	446 m
 13 3.79	39 %	37 m
 14 4.464	17 %	101 m

Paràmetres a gran alçada, dades per sobre de

Alçada	Distància m	% del total	Temps en moviment	Velocitat	Temps parat	Temps total	Velocitat
Total :							
	0 Km	--- %	--- h	--- Km/h	--- h	--- h	--- Km/h

Aturades

Distància	Temps parat	Alçada	Temps de de la sortida	Temps des d'aturada anterior	Distància a aturada anterior
3.345	0:02:48	535	1:02:15	1:02:15	3.345
3.517	0:05:37	601	1:11:30	0:09:15 < 10´	0.172
3.617	0:06:13	648	1:19:18	0:07:48 < 10´	0.1
3.722	0:03:11	698	1:27:39	0:08:21 < 10´	0.105
4.924	0:02:57	708	1:59:16	0:31:37	1.202
5.168	0:04:49	664	2:07:23	0:08:07 < 10´	0.244
5.725	0:01:07	605	2:18:10	0:10:47	0.557
Total : 0:26:42 h					