

Track: Cims provinciales. Cerro Mogorrita. Cuenca
 Les velocitats d'aquest track són típiques de = HKG
 Fiabilitat de l'índex IBP = D

IBP = 50 HKG

Distància total	7.32 Km
Distància analitzada	7.32 Km
Distància lineal	0 Km

Desn. De pujada acumulat	301.42 m
Desn. De baixada acumulat	298.9 m
Altura màxima	1864 m
Altura mínima	1592.69 m
Ràtio de pujada	11.94 %
Ràtio de baixada	7.13 %
Desnivell positiu per km	41.18 m
Desnivell negatiu per km	40.83 m

Temps total	2:35:09 h
Temps en moviment	2:01:41 h
Temps parat	0:33:28 h

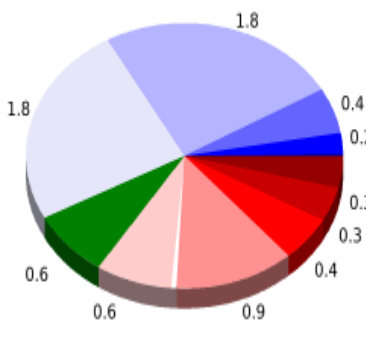
Velocitat mitjana total	2.83 Km/h
Velocitat mitjana en moviment	3.61 Km/h
Velocitat màxima sostinguda	7.16 Km/h

Filtre pendent màxim	~55 %
Separació mínima analitzada	~30 m
Nombre de punts	679 (cad. 10.79 m)
Punts significatius	228 (cad. 32.26 m / 33.58 %)
Punts aberrants	1 (0.15 % d. total)

Canvis direcció per km	17.49
Canvis direcció >5° per km	11.75
Trams rectes acumulats	1.655 Km
Trams rectes per km	226.09 m
Canvis de pendent penalitzables	2
Canvis de pendent penalitzables per km	0.273

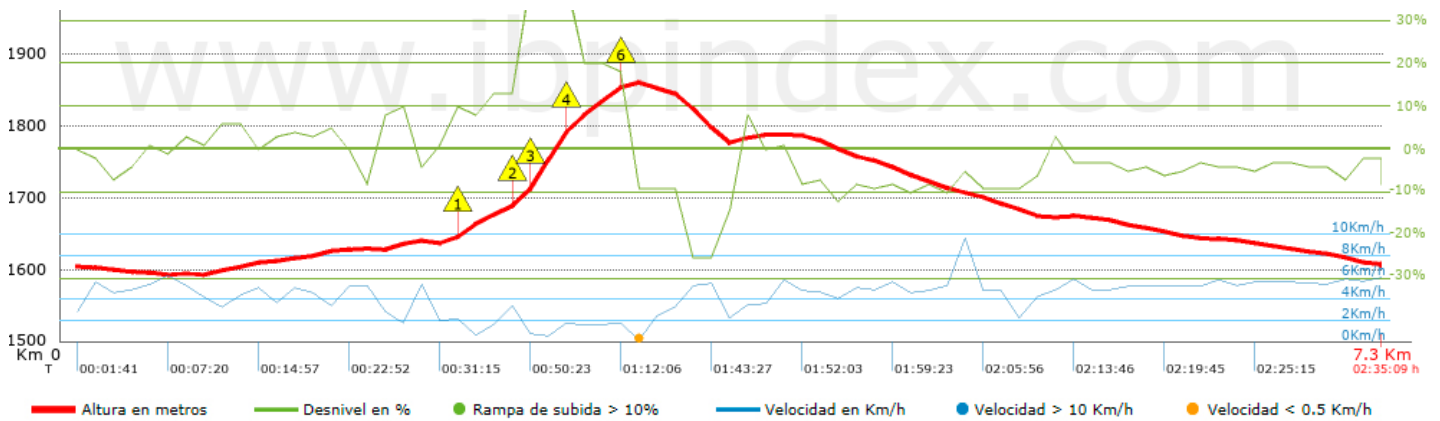
Troba les millors rutes









Resum de desnivells	Pujades	Distància en Km	del total en %	Velocitat en	Temps h:m:s	
		0.269	3.67	1.78	0:09:05	
	Entre el 15 i el 30%	0.347	4.74	1.67	0:12:27	
	Entre el 10 i el 15%	0.381	5.2	2.52	0:09:05	
	Entre el 5 i el 10%	0.917	12.52	2.99	0:18:24	
	Entre l'1 i el 5%	0.611	8.34	4.55	0:08:03	
	Total :	2.525	34.47	2.65	0:57:04	
	Pla					
	Desnivells de l'1%	0.61	8.33	4.02	0:09:07	
	Baixades					
	Entre l'1 i el 5%	1.814	24.77	5.19	0:20:59	
Entre el 5 i el 10%	1.782	24.34	4.06	0:26:19		
Entre el 10 i el 15%	0.356	4.86	4.02	0:05:19		
Entre el 15 i el 30%	0.237	3.23	4.92	0:02:53		
	0	0	0	0:00:00		
Total :	4.189	57.2	4.53	0:55:30		
Total track :	7.32	100 %	3.61	2:01:41		

Track: Cims provinciales. Cerro Mogorrita. Cuenca
 Les velocitats d'aquest track són típiques de = HKG
 Fiabilitat de l'índex IBP = D

IBP = 50 HKG



Empits > 10%

Empits	Pendent promig	Distància	
 1	2.152	14 %	348 m
 2	2.499	22 %	32 m
 3	2.531	38 %	269 m
 4	2.8	20 %	221 m
 5	3.021	18 %	31 m
 6	3.052	13 %	33 m

Paràmetres a gran alçada, dades per sobre de

Alçada	Distància m	% del total	Temps en moviment	Velocitat	Temps parat	Temps total	Velocitat
1750	1823.573	24.9	0:37:41	2.9	0:27:18	1:04:59	1.68
1500	5500.5	75.1	1:24:00	3.93	0:06:10	1:30:10	3.66
Total :	7.324 Km	100 %	2:01:41 h	3.61 Km/h	0:33:28 h	2:35:09 h	2.83 Km/h

Aturades

Distància	Temps parat	Alçada	Temps de de la sortida	Temps des d'aturada anterior	Distància a aturada anterior
2.215	0:03:23	1656	0:35:12	0:35:12	2.215
2.469	0:02:47	1689	0:45:01	0:09:49 < 10´	0.253
2.631	0:03:42	1740	0:53:14	0:08:13 < 10´	0.163
3.085	0:23:36 > 10´	1858	1:12:41	0:19:27	0.454
Total :	0:33:28 h				