

Track: mauberme.gpx

Les velocitats d'aquest track són típiques de = HKG

Fiabilitat de l'índex IBP = A

IBP = 122 HKG

Distància total	10 Km
Distància analitzada	10 Km
Distància lineal	0.01 Km

Desn. De pujada acumulat	954.01 m
Desn. De baixada acumulat	955.21 m
Altura màxima	2879.3 m
Altura mínima	1992.9 m
Ràtio de pujada	22.01 %
Ràtio de baixada	17.97 %
Desnivell positiu per km	95.4 m
Desnivell negatiu per km	95.52 m

Temps total	5:51:57 h
Temps en moviment	3:46:23 h
Temps parat	2:05:34 h

Velocitat mitjana total	1.7 Km/h
Velocitat mitjana en moviment	2.65 Km/h
Velocitat màxima sostinguda	5.71 Km/h

Filtre pendent màxim	~55 %
Separació mínima analitzada	~30 m
Nombre de punts	913 (cad. 10.95 m)
Punts significatius	308 (cad. 32.58 m / 33.73 %)
Punts aberrants	80 (8.76 % d. total)

Canvis direcció per km	16.4
Canvis direcció >5° per km	14.2
Trams rectes acumulats	0.941 Km
Trams rectes per km	94.1 m
Canvis de pendent penalitzables	7
Canvis de pendent penalitzables per km	0.7

Troba les millors rutes



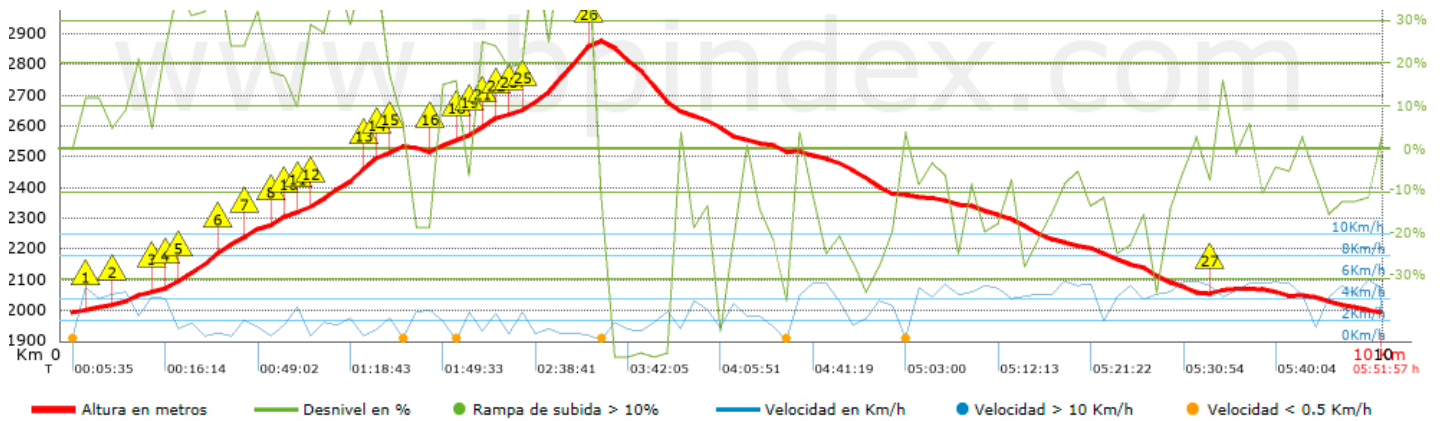
Resum de desnivells	Pujades	Distància en Km	del total en %	Velocitat en	Temps h:m:s
		1.186	11.86	1.59	0:44:42
	Entre el 15 i el 30%	1.709	17.08	2.07	0:49:37
	Entre el 10 i el 15%	0.577	5.77	3.69	0:09:23
	Entre el 5 i el 10%	0.353	3.53	3.26	0:06:29
	Entre l'1 i el 5%	0.509	5.09	3.5	0:08:44
	Total :	4.334	43.33	2.19	1:58:55
	Pla				
	Desnivells de l'1%	0.351	3.51	3.88	0:05:25
	Baixades				
	Entre l'1 i el 5%	0.512	5.12	3.78	0:08:08
Entre el 5 i el 10%	1.084	10.84	4.02	0:16:10	
Entre el 10 i el 15%	1.096	10.96	3.78	0:17:23	
Entre el 15 i el 30%	1.765	17.65	3.56	0:29:46	
	0.859	8.59	1.68	0:30:36	
Total :	5.317	53.16	3.13	1:42:03	
Total track :	10	100 %	2.65	3:46:23	

Track: mauberme.gpx






Les velocitats d'aquest track són típiques de = HKG

Fiabilitat de l'índex IBP = A

IBP = 122 HKG



Empits > 10%

Empits		Pendent promig	Distància
 1	0.128	11 %	128 m
 2	0.352	14 %	258 m
 3	0.706	12 %	32 m
 4	0.739	19 %	97 m
 5	0.835	32 %	330 m
 6	1.165	26 %	225 m
 7	1.39	19 %	162 m
 8	1.552	24 %	96 m
 9	1.648	17 %	32 m
 10	1.68	12 %	128 m
 11	1.808	23 %	31 m
 12	1.839	31 %	470 m
 13	2.309	36 %	67 m
 14	2.376	19 %	95 m
 15	2.47	26 %	64 m
 16	2.758	17 %	223 m
 17	2.981	23 %	32 m
 18	3.013	13 %	66 m
 19	3.079	28 %	98 m
 20	3.177	42 %	33 m
 21	3.21	14 %	96 m
 22	3.306	20 %	32 m
 23	3.338	14 %	96 m
 24	3.434	12 %	64 m
 25	3.498	42 %	512 m
 26	4.01	37 %	34 m

 A yellow equilateral triangle with a black border, containing the number '27' in black.	8.69	16 %	96 m
--	------	------	------

Paràmetres a gran alçada, dades per sobre de

Alçada	Distància m	% del total	Temps en moviment	Velocitat	Temps parat	Temps total	Velocitat
2750	649.624	6.5	0:25:31	1.53	0:32:37	0:58:08	0.67
2500	2708.156	27.08	1:15:14	2.16	0:57:23	2:12:37	1.23
2250	2608.869	26.09	0:58:34	2.67	0:20:30	1:19:04	1.98
2000	3757.903	37.58	1:03:08	3.57	0:10:32	1:13:40	3.06
1750	276.383	2.76	0:03:56	4.22	0:04:32	0:08:28	1.96
Total :	10.001 Km	100 %	3:46:23 h	2.65 Km/h	2:05:34 h	5:51:57 h	1.7 Km/h

Aturades

Distància	Temps parat	Alçada	Temps de de la sortida	Temps des d'aturada anterior	Distància a aturada anterior
0.968	0:04:03	2122	0:24:34	0:24:34	0.968
1.098	0:02:35	2162	0:32:34	0:08:00 < 10´	0.13
1.165	0:03:54	2188	0:36:38	0:04:04 < 10´	0.067
1.489	0:04:03	2271	0:49:54	0:13:16	0.323
1.839	0:03:57	2327	1:03:11	0:13:17	0.351
2.167	0:04:54	2419	1:18:43	0:15:32	0.327
2.47	0:06:51	2514	1:34:07	0:15:24	0.304
2.887	0:23:35 > 10´	2543	1:50:23	0:16:16	0.417
3.306	0:02:39	2624	2:28:02	0:37:39	0.419
3.531	0:03:02	2661	2:35:39	0:07:37 < 10´	0.225
3.666	0:02:51	2711	2:44:14	0:08:35 < 10´	0.135
3.736	0:02:51	2743	2:49:42	0:05:28 < 10´	0.07
3.874	0:03:22	2807	2:58:14	0:08:32 < 10´	0.138
4.01	0:26:24 > 10´	2867	3:07:42	0:09:28 < 10´	0.136
5.382	0:18:25 > 10´	2538	4:17:00	1:09:18	1.371
6.288	0:07:36	2376	4:54:39	0:37:39	0.906
Total :	2:05:34 h				