

Track: La Tosa d'Alp

Les velocitats d'aquest track són típiques de = HKG

Fiabilitat de l'índex IBP = A

IBP = 124 HKG

Distància total	11.12 Km
Distància analitzada	11.12 Km
Distància lineal	0 Km

Desn. De pujada acumulat	1031.87 m
Desn. De baixada acumulat	1036.77 m
Altura màxima	2540.2 m
Altura mínima	1652.6 m
Ràtio de pujada	16.9 %
Ràtio de baixada	21.96 %
Desnivell positiu per km	92.79 m
Desnivell negatiu per km	93.23 m

Temps total	4:51:01 h
Temps en moviment	3:40:57 h
Temps parat	1:10:04 h

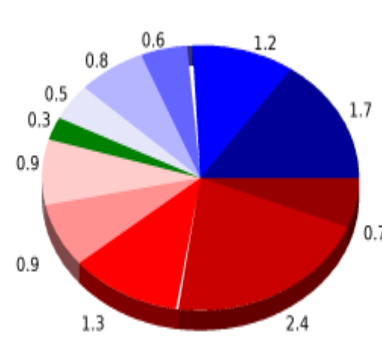
Velocitat mitjana total	2.29 Km/h
Velocitat mitjana en moviment	3.02 Km/h
Velocitat màxima sostinguda	6.01 Km/h

Filtre pendent màxim	~55 %
Separació mínima analitzada	~30 m
Nombre de punts	1001 (cad. 11.11 m)
Punts significatius	337 (cad. 33.08 m / 33.67 %)
Punts aberrants	90 (8.99 % d. total)

Canvis direcció per km	13.94
Canvis direcció >5° per km	11.6
Trams rectes acumulats	1.304 Km
Trams rectes per km	117.27 m
Canvis de pendent penalitzables	9
Canvis de pendent penalitzables per km	0.81

Troba les millors rutes



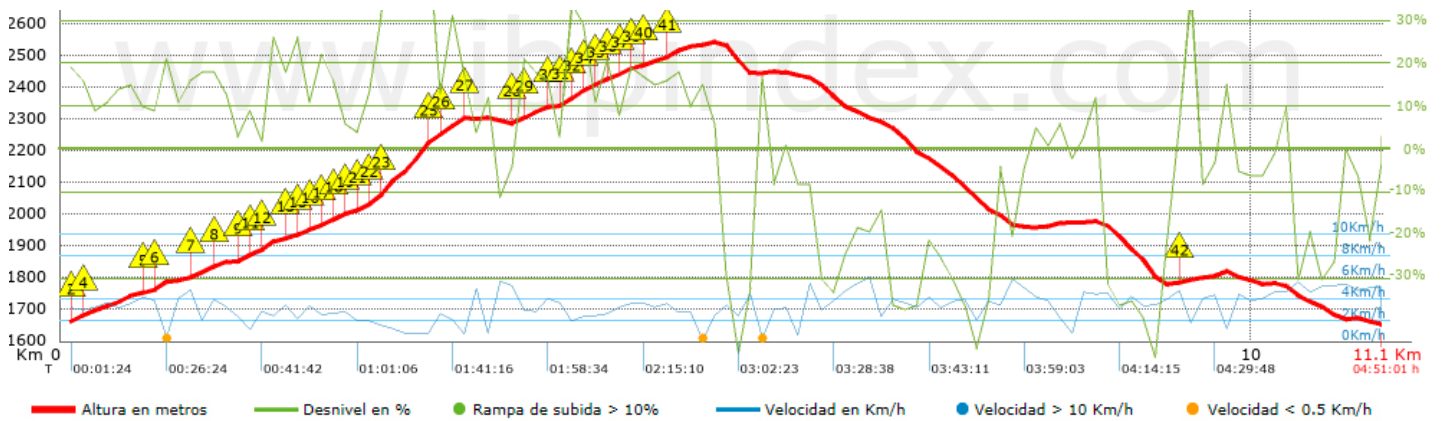
Resum de desnivells	Pujades	Distància en Km	del total en %	Velocitat en	Temps h:m:s
		0.691	6.22	1.79	0:23:09
	Entre el 15 i el 30%	2.387	21.48	2.91	0:49:17
	Entre el 10 i el 15%	1.283	11.54	2.74	0:28:05
	Entre el 5 i el 10%	0.873	7.85	2.81	0:18:37
	Entre l'1 i el 5%	0.872	7.85	3.15	0:16:38
	Total :	6.107	54.94	2.7	2:15:46
	Pla				
	Desnivells de l'1%	0.289	2.6	4.16	0:04:10
	Baixades				
	Entre l'1 i el 5%	0.543	4.89	4.06	0:08:02
Entre el 5 i el 10%	0.767	6.9	3.7	0:12:27	
Entre el 10 i el 15%	0.582	5.24	4.37	0:07:59	
Entre el 15 i el 30%	1.16	10.44	4.05	0:17:12	
	1.668	15	2.83	0:35:21	
Total :	4.72	42.46	3.5	1:21:01	
Total track :	11.12	100 %	3.02	3:40:57	

Track: La Tosa d'Alp





Les velocitats d'aquest track són típiques de = HKG












Fiabilitat de l'índex IBP = A

IBP = 124 HKG



Empits > 10%

Empits	Pendent promig	Distància	
 1	0.032	19 %	32 m
 2	0.064	21 %	98 m
 3	0.161	14 %	33 m
 4	0.194	14 %	449 m
 5	0.771	15 %	175 m
 6	1.043	17 %	228 m
 7	1.271	16 %	96 m
 8	1.462	20 %	98 m
 9	1.559	16 %	34 m
 10	1.593	18 %	100 m
 11	1.693	16 %	145 m
 12	1.838	13 %	132 m
 13	1.97	20 %	32 m
 14	2.002	13 %	95 m
 15	2.097	14 %	31 m
 16	2.128	20 %	129 m
 17	2.258	18 %	95 m
 18	2.516	19 %	99 m
 19	2.615	33 %	100 m
 20	2.714	44 %	320 m
 21	3.034	48 %	70 m
 22	3.104	11 %	96 m
 23	3.2	34 %	133 m
 24	3.333	17 %	32 m
 25	3.813	20 %	96 m
 26	3.909	19 %	128 m

 27	4.037	16 %	31 m
 28	4.165	20 %	64 m
 29	4.229	27 %	97 m
 30	4.326	31 %	66 m
 31	4.392	13 %	96 m
 32	4.488	21 %	97 m
 33	4.712	20 %	33 m
 34	4.745	16 %	65 m
 35	4.904	17 %	194 m
 36	5.098	19 %	64 m
 37	9.412	26 %	99 m

Paràmetres a gran alçada, dades per sobre de							
Alçada	Distància m	% del total	Temps en moviment	Velocitat	Temps parat	Temps total	Velocitat
2500	522.041	4.7	0:09:07	3.44	0:32:56	0:42:03	0.74
2250	3308.44	29.76	1:04:14	3.09	0:12:10	1:16:24	2.6
2000	1614.262	14.52	0:47:54	2.02	0:11:37	0:59:31	1.63
1750	4250.287	38.23	1:17:41	3.28	0:13:21	1:31:02	2.8
1500	1421.395	12.79	0:22:01	3.87		0:22:01	3.87
Total :	11.116 Km	100 %	3:40:57 h	3.02 Km/h	1:10:04 h	4:51:01 h	2.29 Km/h

Aturades					
Distància	Temps parat	Alçada	Temps de de la sortida	Temps des d'aturada anterior	Distància a aturada anterior
0.834	0:10:59 > 10´	1770	0:15:25	0:15:25	0.834
2.896	0:08:52	2142	1:20:01	1:04:36	2.062
3.034	0:02:45	2208	1:31:14	0:11:13	0.138
3.3	0:02:47	2286	1:42:10	0:10:56	0.266
5.258	0:32:56 > 10´	2526	2:22:51	0:40:41	1.958
5.827	0:05:54	2436	3:07:20	0:44:29	0.569
6.081	0:03:29	2445	3:17:03	0:09:43 < 10´	0.253
8.442	0:02:22	1974	4:06:16	0:49:13	2.362
Total :	1:10:04 h				