

Track: Cims provinciales. La Tiñosa. Córdoba
 Les velocitats d'aquest track són típiques de = HKG
 Fiabilitat de l'índex IBP = B

IBP = 95 HKG

Distància total	10.73 Km
Distància analitzada	10.73 Km
Distància lineal	0.01 Km

Desn. De pujada acumulat	976.05 m
Desn. De baixada acumulat	977.95 m
Altura màxima	1599.7 m
Altura mínima	770.3 m
Ràtio de pujada	18.71 %
Ràtio de baixada	19.34 %
Desnivell positiu per km	90.96 m
Desnivell negatiu per km	91.14 m

Temps total	4:08:25 h
Temps en moviment	3:37:28 h
Temps parat	0:30:57 h

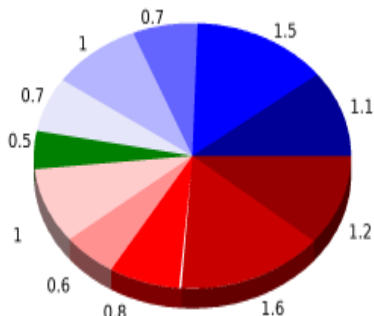
Velocitat mitjana total	2.59 Km/h
Velocitat mitjana en moviment	2.96 Km/h
Velocitat màxima sostinguda	6.42 Km/h

Filtre pendent màxim	~55 %
Separació mínima analitzada	~30 m
Nombre de punts	955 (cad. 11.24 m)
Punts significatius	326 (cad. 33.02 m / 34.14 %)
Punts aberrants	105 (10.99 % d. total)

Canvis direcció per km	15.56
Canvis direcció >5° per km	13.14
Trams rectes acumulats	1.476 Km
Trams rectes per km	137.56 m
Canvis de pendent penalitzables	5
Canvis de pendent penalitzables per km	0.466

Troba les millors rutes

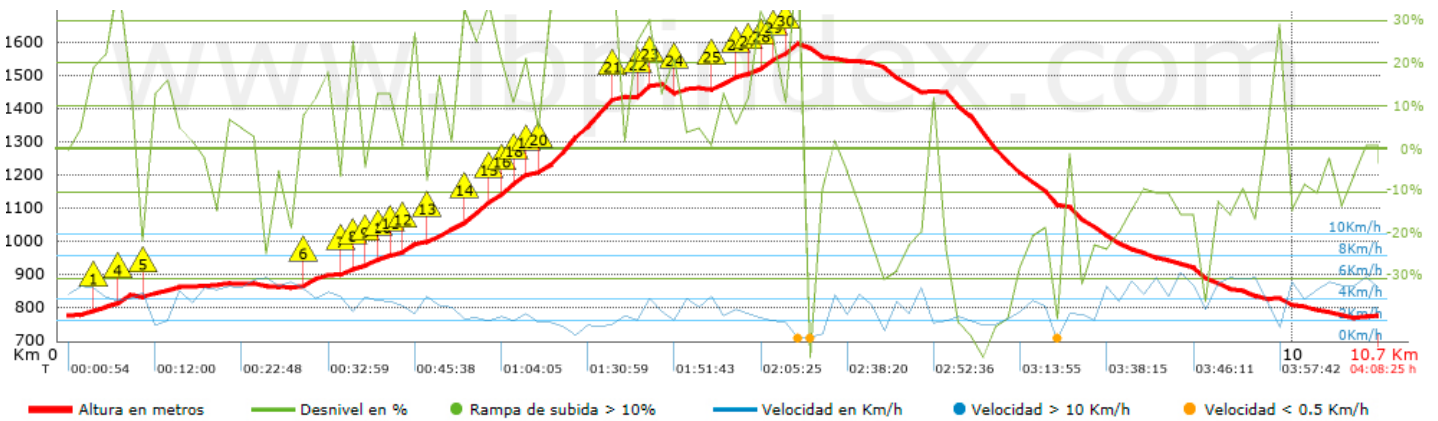
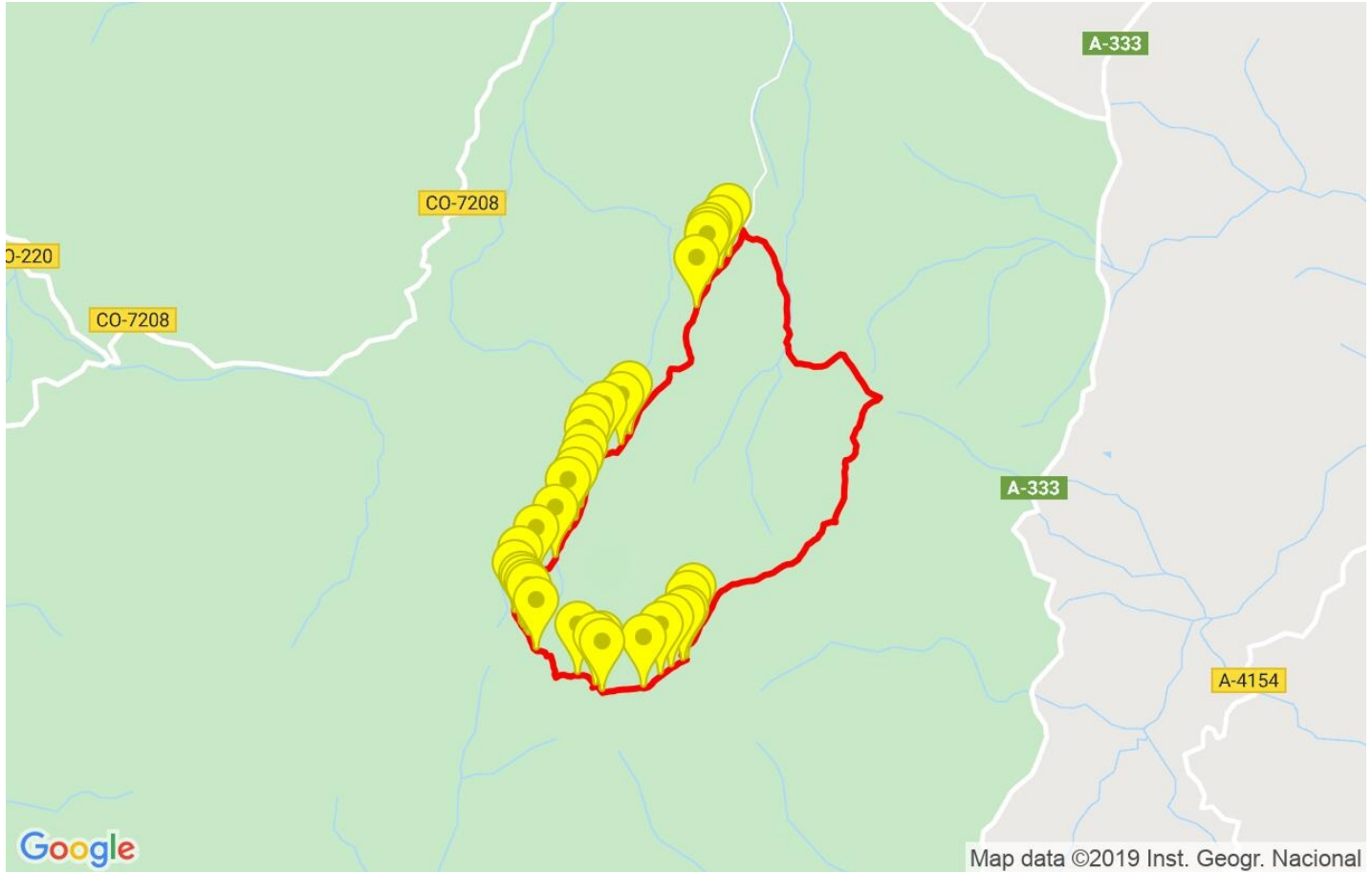


Resum de desnivells	Pujades	Distància en Km	del total en %	Velocitat en	Temps h:m:s	
		1.17	10.91	2	0:35:03	
	Entre el 15 i el 30%	1.615	15.05	2.49	0:38:57	
	Entre el 10 i el 15%	0.808	7.53	2.69	0:18:00	
	Entre el 5 i el 10%	0.595	5.54	3.56	0:10:01	
	Entre l'1 i el 5%	1.027	9.57	3.71	0:16:37	
	Total :	5.216	48.61	2.64	1:58:38	
	Pla					
	Desnivells de l'1%	0.459	4.28	3.78	0:07:17	
	Baixades					
	Entre l'1 i el 5%	0.654	6.1	4.03	0:09:45	
Entre el 5 i el 10%	0.965	8.99	3.61	0:16:03		
Entre el 10 i el 15%	0.741	6.9	4.57	0:09:43		
Entre el 15 i el 30%	1.548	14.43	3.46	0:26:51		
	1.147	10.69	2.36	0:29:11		
Total :	5.056	47.11	3.31	1:31:33		
Total track :	10.73	100 %	2.96	3:37:28		










Track: Cims provinciales. La Tiñosa. Córdoba

Les velocitats d'aquest track són típiques de = HKG

Fiabilitat de l'índex IBP = B

IBP = 95 HKG


Empits > 10%

Empits	Pendent promig	Distància	
 1	0.223	13 %	107 m
 2	0.428	39 %	34 m
 3	0.462	38 %	34 m
 4	0.496	19 %	63 m
 5	1.966	16 %	162 m
 6	2.254	17 %	97 m
 7	2.484	12 %	99 m
 8	2.583	17 %	98 m
 9	2.778	16 %	231 m
 10	3.01	18 %	229 m
 11	3.238	29 %	206 m
 12	3.445	26 %	133 m
 13	3.577	32 %	101 m
 14	3.678	23 %	33 m
 15	3.711	35 %	37 m
 16	3.749	21 %	32 m
 17	3.907	37 %	540 m
 18	4.447	45 %	44 m
 19	4.621	30 %	104 m
 20	4.725	30 %	37 m
 21	4.936	18 %	95 m
 22	5.256	18 %	159 m
 23	5.511	11 %	95 m
 24	5.638	26 %	162 m
 25	5.799	12 %	97 m
 26	5.896	47 %	71 m

Paràmetres a gran alçada, dades per sobre de

Alçada	Distància m	% del total	Temps en moviment	Velocitat	Temps parat	Temps total	Velocitat
1500	1219.767	11.37	0:26:10	2.8	0:17:55	0:44:05	1.66
Total :	1.22 Km	11.37 %	0:26:10 h	2.8 Km/h	0:17:55 h	0:44:05 h	1.66 Km/h

Aturades

Distància	Temps parat	Alçada	Temps de de la sortida	Temps des d'aturada anterior	Distància a aturada anterior
4.141	0:03:12	1298	1:23:12	1:23:12	4.141
5.863	0:08:35	1566	2:11:46	0:48:34	1.722
5.966	0:06:15	1597	2:21:14	0:09:28 < 10´	0.103
6.075	0:03:05	1583	2:29:29	0:08:15 < 10´	0.108
7.999	0:09:50	1137	3:18:51	0:49:22	1.925
Total :	0:30:57 h				