

Track: Cims provinciales. La Maroma. Málaga

Les velocitats d'aquest track són típiques de = HKG

Fiabilitat de l'índex IBP = A

IBP = 68 HKG

Distància total	7.78 Km
Distància analitzada	7.78 Km
Distància lineal	5.32 Km

Desn. De pujada acumulat	976.14 m
Desn. De baixada acumulat	19.2 m
Altura màxima	2058.24 m
Altura mínima	1101 m
Ràtio de pujada	13.45 %
Ràtio de baixada	5.89 %
Desnivell positiu per km	125.47 m
Desnivell negatiu per km	2.47 m

Temps total	3:21:14 h
Temps en moviment	2:56:17 h
Temps parat	0:24:57 h

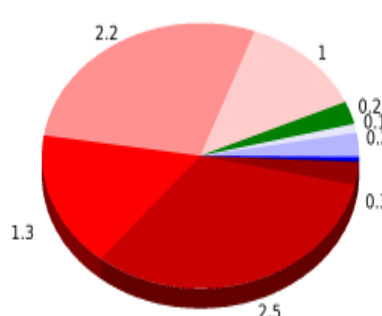
Velocitat mitjana total	2.32 Km/h
Velocitat mitjana en moviment	2.65 Km/h
Velocitat màxima sostinguda	5.45 Km/h

Filtre pendent màxim	~55 %
Separació mínima analitzada	~30 m
Nombre de punts	714 (cad. 10.89 m)
Punts significatius	242 (cad. 32.27 m / 33.89 %)
Punts aberrants	4 (0.56 % d. total)

Canvis direcció per km	16.07
Canvis direcció >5° per km	13.5
Trams rectes acumulats	0.846 Km
Trams rectes per km	108.74 m
Canvis de pendent penalitzables	2
Canvis de pendent penalitzables per km	0.257

Troba les millors rutes

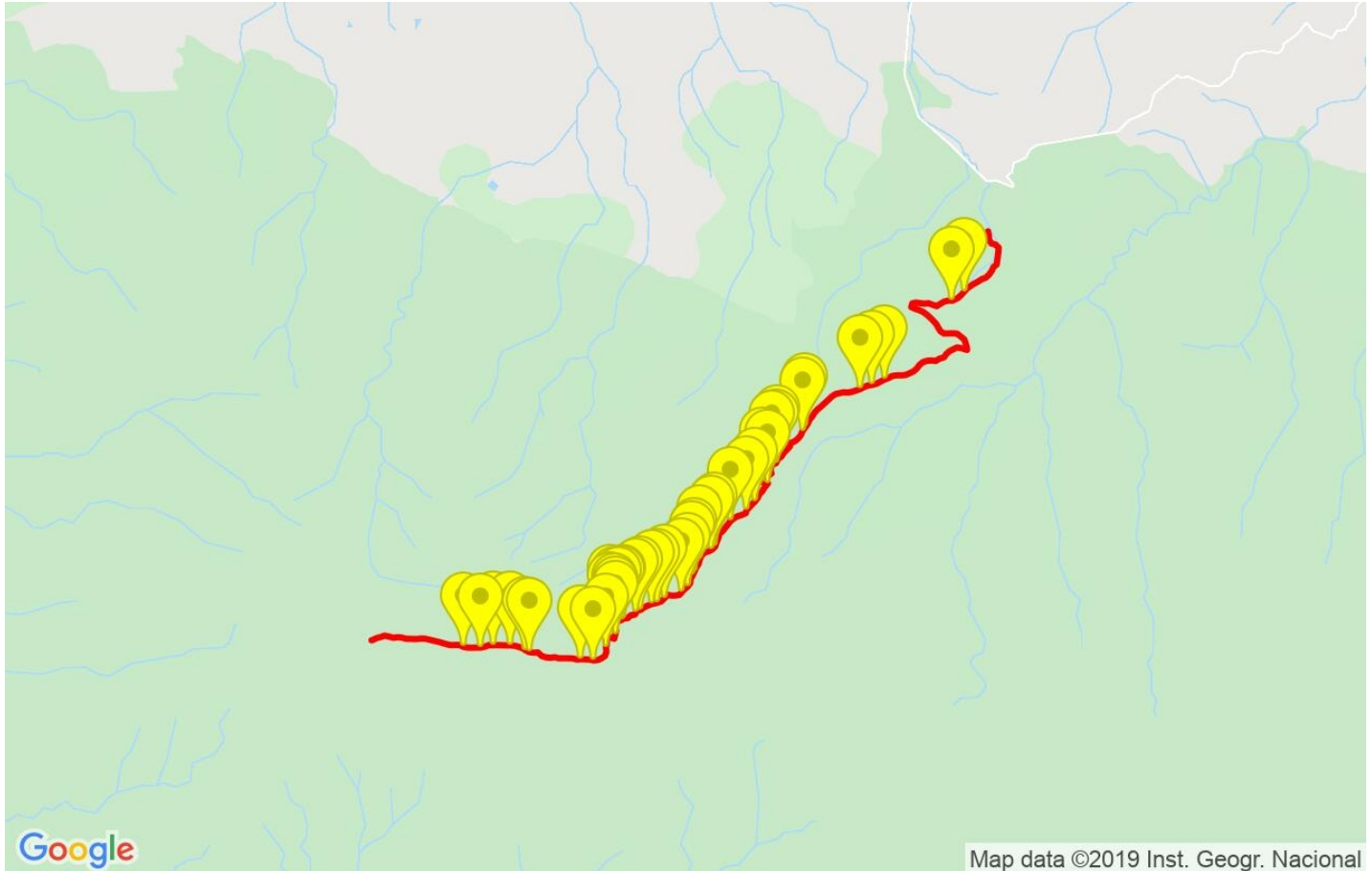


Resum de desnivells	Pujades	Distància en Km	del total en %	Velocitat en	Temps h:m:s
		0.28	3.6	1.56	0:10:46
	Entre el 15 i el 30%	2.452	31.52	2.18	1:07:32
	Entre el 10 i el 15%	1.346	17.31	2.74	0:29:31
	Entre el 5 i el 10%	2.203	28.32	3.19	0:41:27
	Entre l'1 i el 5%	0.975	12.54	3.44	0:17:00
	Total :	7.256	93.3	2.62	2:46:16
Pla					
	Desnivells de l'1%	0.196	2.51	2.51	0:04:40
Baixades					
	Entre l'1 i el 5%	0.128	1.65	4.53	0:01:42
	Entre el 5 i el 10%	0.164	2.11	3.92	0:02:31
	Entre el 10 i el 15%	0	0	0	0:00:00
	Entre el 15 i el 30%	0.033	0.43	1.75	0:01:08
	Total :	0.326	4.19	3.65	0:05:21
Total track :		7.78	100 %	2.65	2:56:17

Track: Cims provinciales. La Maroma. Málaga

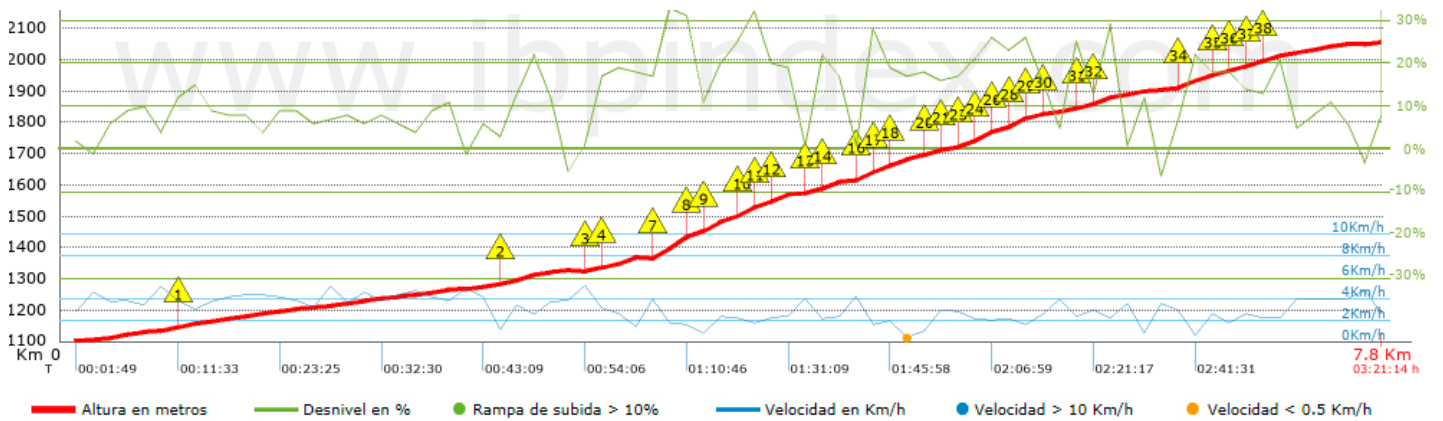
Les velocitats d'aquest track són típiques de = HKG

Fiabilitat de l'índex IBP = A














IBP = 68 HKG












Google

Map data ©2019 Inst. Geogr. Nacional



Empits > 10%

Empits	Pendent promig	Distància	
 1	0.634	14 %	127 m
 2	2.571	13 %	299 m
 3	3.096	12 %	32 m
 4	3.129	17 %	193 m
 5	3.422	17 %	32 m
 6	3.454	25 %	34 m
 7	3.488	34 %	207 m
 8	3.695	14 %	63 m
 9	3.758	23 %	173 m
 10	3.931	26 %	97 m
 11	4.028	24 %	160 m
 12	4.188	19 %	96 m
 13	4.414	13 %	32 m
 14	4.446	22 %	128 m
 15	4.67	18 %	32 m
 16	4.702	28 %	97 m
 17	4.8	22 %	66 m
 18	4.866	18 %	160 m
 19	5.026	15 %	64 m
 20	5.09	14 %	41 m
 21	5.225	18 %	64 m
 22	5.289	20 %	128 m
 23	5.418	23 %	32 m
 24	5.45	18 %	66 m
 25	5.516	16 %	32 m
 26	5.548	23 %	32 m

 27	5.579	28 %	100 m
 28	5.71	20 %	32 m
 29	5.742	15 %	32 m
 30	5.932	17 %	160 m
 31	6.092	21 %	96 m
 32	6.584	17 %	32 m
 33	6.616	21 %	126 m
 34	6.742	16 %	125 m
 35	6.867	15 %	95 m
 36	6.963	16 %	127 m
 37	7.09	24 %	31 m

Paràmetres a gran alçada, dades per sobre de

Alçada	Distància m	% del total	Temps en moviment	Velocitat	Temps parat	Temps total	Velocitat
2000	687.221	8.84	0:14:13	2.9	0:14:34	0:28:47	1.43
1750	1704.213	21.91	0:44:51	2.28	0:03:19	0:48:10	2.12
1500	1422.474	18.29	0:35:50	2.38	0:07:04	0:42:54	1.99
Total :	3.814 Km	49.04 %	1:34:54 h	2.41 Km/h	0:24:57 h	1:59:51 h	1.91 Km/h

Aturades

Distància	Temps parat	Alçada	Temps de de la sortida	Temps des d'aturada anterior	Distància a aturada anterior
4.866	0:07:04	1662	1:45:58	1:45:58	4.866
6.616	0:03:19	1918	2:37:07	0:51:09	1.75
7.771	0:14:34 > 10´	2055	3:06:40	0:29:33	1.155
Total :	0:24:57 h				