

Track: Cims provincials. La Atalaya y las Cabras. Albacete

Les velocitats d'aquest track són típiques de = HKG

Fiabilitat de l'índex IBP = A

IBP = 92 HKG

Distància total	9.72 Km
Distància analitzada	9.72 Km
Distància lineal	0 Km

Desn. De pujada acumulat	732.6 m
Desn. De baixada acumulat	731.6 m
Altura màxima	2077.1 m
Altura mínima	1524.8 m
Ràtio de pujada	17.34 %
Ràtio de baixada	14.02 %
Desnivell positiu per km	75.37 m
Desnivell negatiu per km	75.27 m

Temps total	3:04:08 h
Temps en moviment	2:44:44 h
Temps parat	0:19:24 h

Velocitat mitjana total	3.17 Km/h
Velocitat mitjana en moviment	3.54 Km/h
Velocitat màxima sostinguda	7.77 Km/h

Filtre pendent màxim	~55 %
Separació mínima analitzada	~30 m
Nombre de punts	720 (cad. 13.5 m)
Punts significatius	272 (cad. 35.87 m / 37.78 %)
Punts aberrants	11 (1.53 % d. total)

Canvis direcció per km	14.61
Canvis direcció >5° per km	11.52
Trams rectes acumulats	1.046 Km
Trams rectes per km	107.61 m
Canvis de pendent penalitzables	6
Canvis de pendent penalitzables per km	0.617

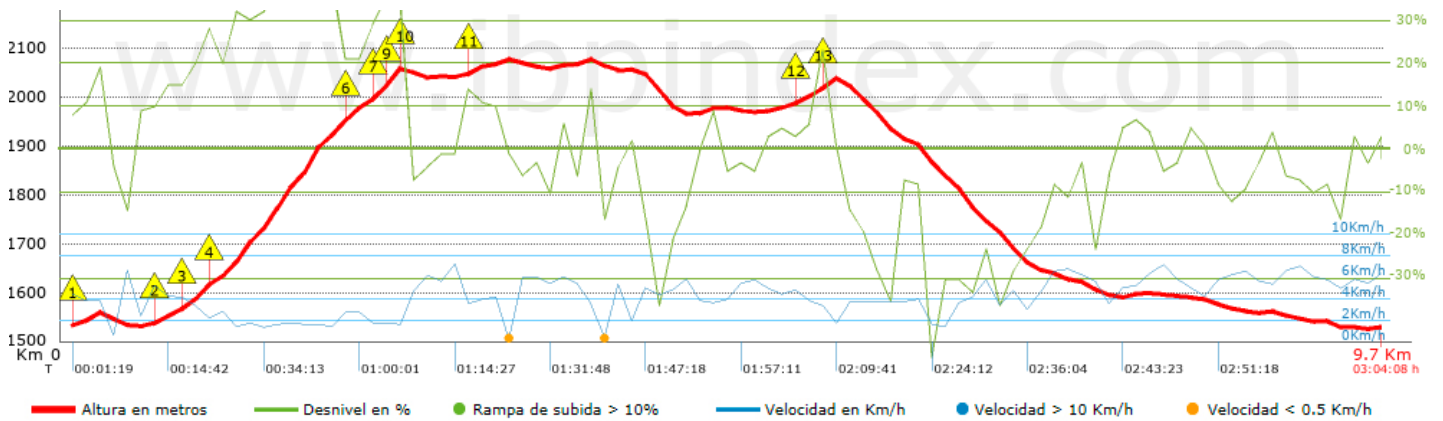
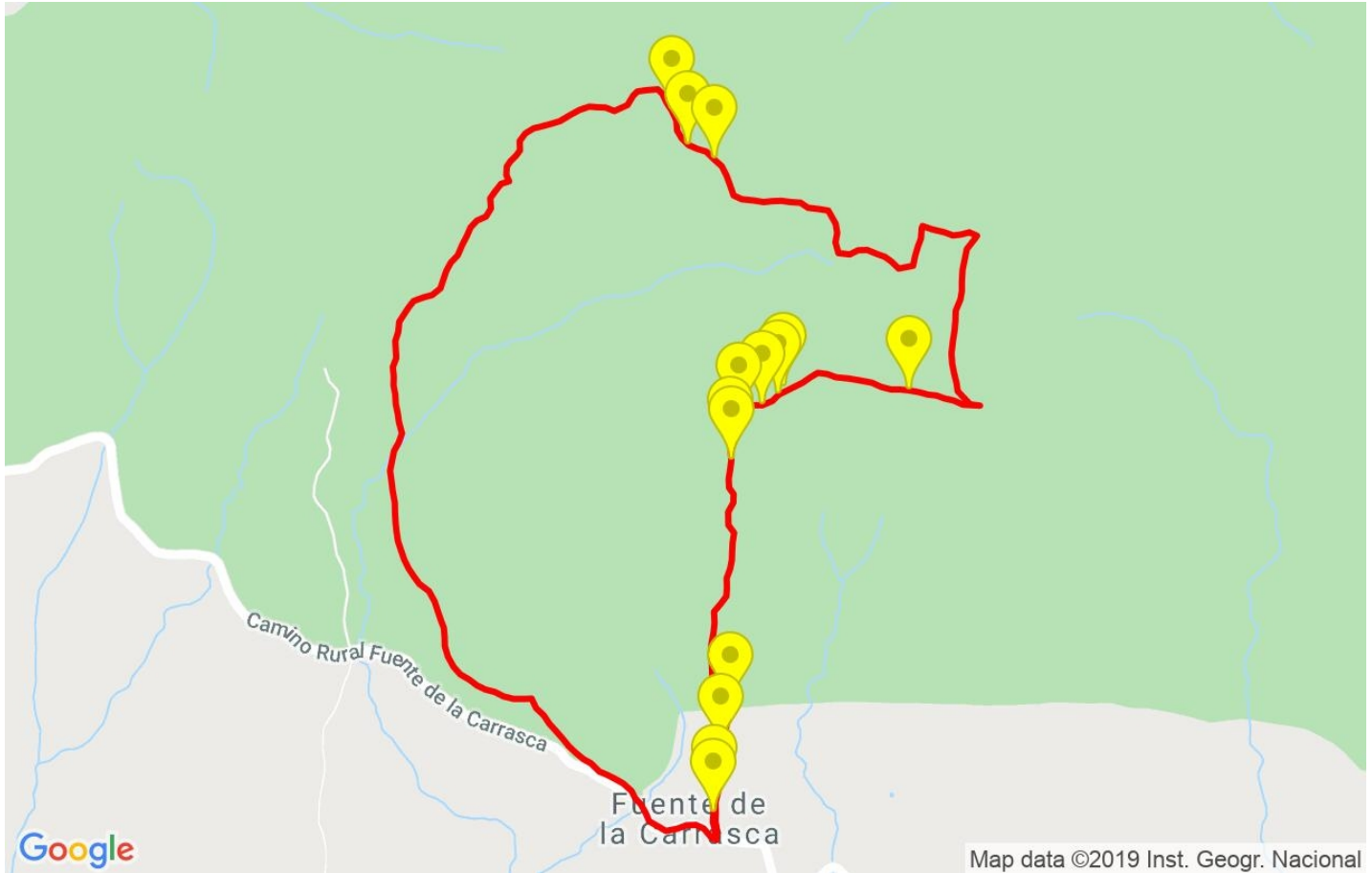
Troba les millors rutes
















Resum de desnivells	Pujades	Distància en Km	del total en %	Velocitat en	Temps h:m:s	
		0.94	9.67	1.55	0:36:22	
	Entre el 15 i el 30%	1.138	11.71	2.75	0:24:51	
	Entre el 10 i el 15%	0.42	4.32	3.74	0:06:44	
	Entre el 5 i el 10%	0.862	8.87	3.91	0:13:14	
	Entre l'1 i el 5%	0.865	8.89	4.38	0:11:51	
	Total :	4.224	43.45	2.72	1:33:02	
	Pla					
	Desnivells de l'1%	0.278	2.86	4.51	0:03:42	
	Baixades					
	Entre l'1 i el 5%	1.276	13.12	6.09	0:12:34	
Entre el 5 i el 10%	1.224	12.59	5.72	0:12:50		
Entre el 10 i el 15%	0.901	9.27	4.17	0:12:58		
Entre el 15 i el 30%	1.025	10.55	4.19	0:14:41		
	0.792	8.15	3.18	0:14:57		
Total :	5.219	53.68	4.6	1:08:00		
Total track :	9.72	100 %	3.54	2:44:44		

Track: Cims provincials. La Atalaya y las Cabras. Albacete
 Les velocitats d'aquest track són típiques de = HKG
 Fiabilitat de l'índex IBP = A

IBP = 92 HKG



Empits > 10%			
Empits		Pendent promig	Distància
	0.095	15 %	163 m
	0.695	15 %	195 m
	0.89	20 %	155 m
	1.045	35 %	1009 m
	2.055	26 %	35 m
	2.09	19 %	134 m
	2.224	19 %	101 m
	2.325	30 %	78 m
	2.403	32 %	42 m
	2.445	36 %	40 m
	2.924	15 %	130 m
	5.412	19 %	147 m
	5.559	22 %	35 m

Paràmetres a gran alçada, dades per sobre de

Alçada	Distància m	% del total	Temps en moviment	Velocitat	Temps parat	Temps total	Velocitat
2000	2557.247	26.31	0:39:42	3.86	0:15:16	0:54:58	2.79
1750	2671.031	27.48	1:00:25	2.65		1:00:25	2.65
1500	4493.103	46.22	1:04:37	4.17	0:04:08	1:08:45	3.92
Total :	9.721 Km	100 %	2:44:44 h	3.54 Km/h	0:19:24 h	3:04:08 h	3.17 Km/h

Aturades

Distància	Temps parat	Alçada	Temps de de la sortida	Temps des d'aturada anterior	Distància a aturada anterior
0.334	0:04:08	1547	0:05:53	0:05:53 < 10´	0.334
3.163	0:08:36	2067	1:18:57	1:13:04	2.829
3.868	0:06:40	2077	1:35:36	0:16:39	0.705
Total :	0:19:24 h				