

Track: La Gogulla i punta Curull

Les velocitats d'aquest track són típiques de = HKG

Fiabilitat de l'índex IBP = C

IBP = 63 HKG

Distància total	10.77 Km
Distància analitzada	10.77 Km
Distància lineal	0.02 Km

Desn. De pujada acumulat	626.4 m
Desn. De baixada acumulat	626.8 m
Altura màxima	1025.8 m
Altura mínima	664 m
Ràtio de pujada	11.51 %
Ràtio de baixada	13.29 %
Desnivell positiu per km	58.16 m
Desnivell negatiu per km	58.2 m

Temps total	4:30:31 h
Temps en moviment	3:21:03 h
Temps parat	1:09:28 h

Velocitat mitjana total	2.39 Km/h
Velocitat mitjana en moviment	3.21 Km/h
Velocitat màxima sostinguda	7.32 Km/h

Filtre pendent màxim	~55 %
Separació mínima analitzada	~30 m
Nombre de punts	992 (cad. 10.85 m)
Punts significatius	333 (cad. 32.43 m / 33.57 %)
Punts aberrants	9 (0.91 % d. total)

Canvis direcció per km	15.41
Canvis direcció >5° per km	13
Trams rectes acumulats	1.168 Km
Trams rectes per km	108.45 m
Canvis de pendent penalitzables	4
Canvis de pendent penalitzables per km	0.371

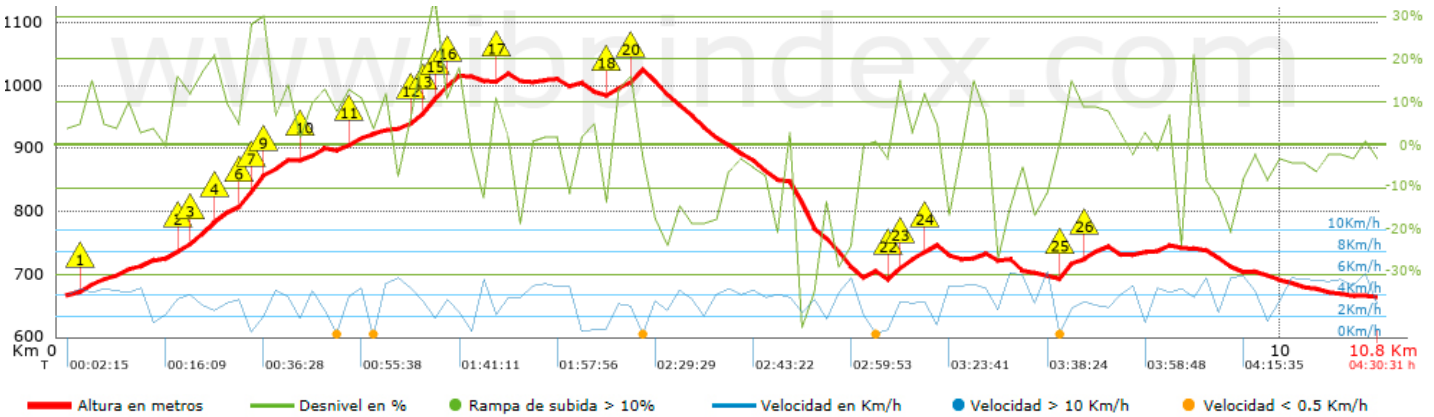
Troba les millors rutes




























Resum de desnivells	Pujades	Distància en Km	del total en %	Velocitat en	Temps h:m:s	
		0.233	2.16	1.99	0:07:00	
	Entre el 15 i el 30%	1.285	11.93	2.76	0:27:54	
	Entre el 10 i el 15%	1.21	11.23	3.12	0:23:17	
	Entre el 5 i el 10%	1.486	13.8	3.61	0:24:43	
	Entre l'1 i el 5%	1.23	11.42	2.7	0:27:19	
	Total :	5.443	50.55	2.96	1:50:13	
	Pla					
	Desnivells de l'1%	0.609	5.65	3.68	0:09:55	
	Baixades					
	Entre l'1 i el 5%	0.898	8.34	4.73	0:11:24	
Entre el 5 i el 10%	1.125	10.44	3.33	0:20:16		
Entre el 10 i el 15%	0.883	8.2	3.02	0:17:33		
Entre el 15 i el 30%	1.572	14.6	3.34	0:28:14		
	0.238	2.21	4.13	0:03:28		
Total :	4.716	43.8	3.5	1:20:55		
Total track :		10.77	100 %	3.21	3:21:03	

Track: La Gogulla i punta Curull
 Les velocitats d'aquest track són típiques de = HKG
 Fiabilitat de l'índex IBP = C

IBP = 63 HKG



Empits > 10%

Empits	Pendent promig	Distància	
 1	0.196	14 %	96 m
 2	0.939	13 %	127 m
 3	1.066	18 %	199 m
 4	1.265	15 %	158 m
 5	1.454	12 %	64 m
 6	1.518	22 %	32 m
 7	1.55	26 %	98 m
 8	1.647	30 %	33 m
 9	2	13 %	96 m
 10	2.322	11 %	95 m
 11	2.913	17 %	32 m
 12	2.945	24 %	130 m
 13	3.075	35 %	33 m
 14	3.108	13 %	104 m
 15	3.212	19 %	94 m
 16	3.544	16 %	97 m
 17	4.493	17 %	129 m
 18	4.622	20 %	95 m
 19	4.717	22 %	32 m
 20	6.765	11 %	32 m
 21	6.797	21 %	97 m
 22	6.893	12 %	63 m
 23	7.049	13 %	99 m
 24	8.169	24 %	97 m
 25	8.363	12 %	96 m

Paràmetres a gran alçada, dades per sobre de

Alçada	Distància m	% del total	Temps en moviment	Velocitat	Temps parat	Temps total	Velocitat
Total :	0 Km	--- %	--- h	--- Km/h	--- h	--- h	--- Km/h

Aturades

Distància	Temps parat	Alçada	Temps de de la sortida	Temps des d'aturada anterior	Distància a aturada anterior
1.55	0:03:45	822	0:30:00	0:30:00	1.55
2.159	0:04:45	900	0:46:49	0:16:49	0.609
2.544	0:30:37 > 10´	921	0:56:33	0:09:44 < 10´	0.385
3.306	0:04:05	1020	1:42:30	0:45:57	0.762
4.194	0:03:00	997	2:00:48	0:18:18	0.888
4.264	0:02:36	1004	2:04:59	0:04:11 < 10´	0.07
4.358	0:02:51	990	2:08:46	0:03:47 < 10´	0.094
4.749	0:05:46	1026	2:20:44	0:11:58	0.391
6.636	0:04:16	704	3:04:53	0:44:09	1.887
6.733	0:02:52	693	3:10:06	0:05:13 < 10´	0.097
8.138	0:04:55	693	3:39:11	0:29:05	1.405
Total :	1:09:28 h				