

Track: La Cogula

Les velocitats d'aquest track són típiques de = HKG

Fiabilitat de l'índex IBP = A

IBP = 33 HKG

Distància total	4.32 Km
Distància analitzada	4.32 Km
Distància lineal	0.06 Km

Desn. De pujada acumulat	237.6 m
Desn. De baixada acumulat	241.7 m
Altura màxima	400.4 m
Altura mínima	166.4 m
Ràtio de pujada	13.31 %
Ràtio de baixada	10.55 %
Desnivell positiu per km	55 m
Desnivell negatiu per km	55.95 m

Temps total	1:15:16 h
Temps en moviment	1:05:32 h
Temps parat	0:09:44 h

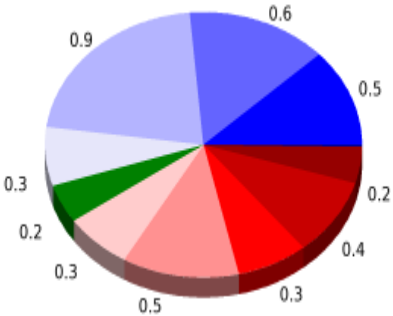
Velocitat mitjana total	3.44 Km/h
Velocitat mitjana en moviment	3.96 Km/h
Velocitat màxima sostinguda	6.87 Km/h

Filtre pendent màxim	~55 %
Separació mínima analitzada	~30 m
Nombre de punts	381 (cad. 11.34 m)
Punts significatius	127 (cad. 34.28 m / 33.33 %)
Punts aberrants	2 (0.52 % d. total)

Canvis direcció per km	14.12
Canvis direcció >5° per km	10.42
Trams rectes acumulats	0.493 Km
Trams rectes per km	114.12 m
Canvis de pendent penalitzables	1
Canvis de pendent penalitzables per km	0.232

Troba les millors rutes



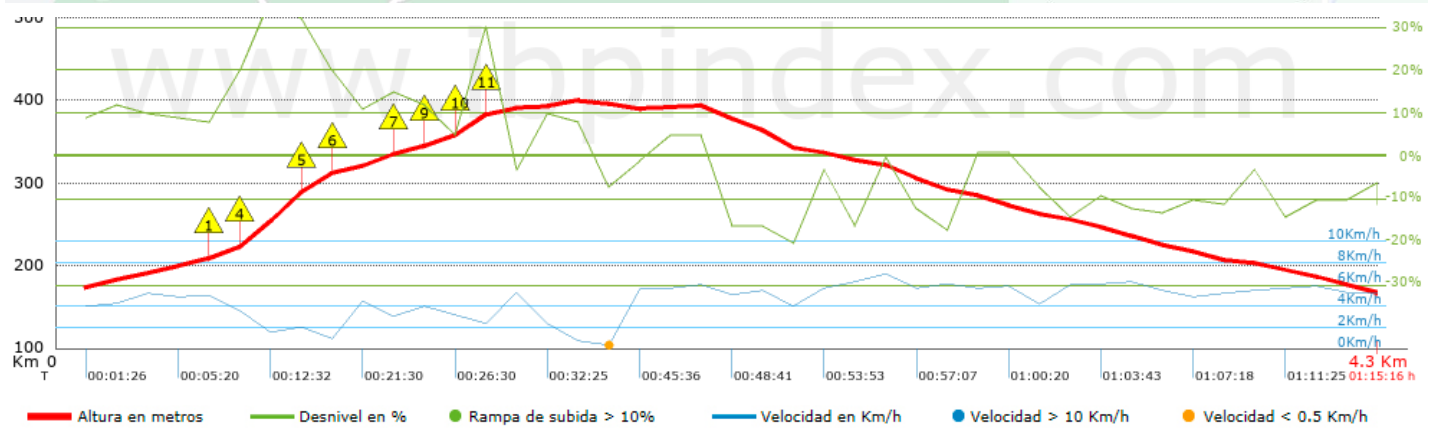
Resum de desnivells	Pujades	Distància en Km	del total en %	Velocitat en	Temps h:m:s
		0.201	4.66	1.68	0:07:11
	Entre el 15 i el 30%	0.363	8.4	2.35	0:09:16
	Entre el 10 i el 15%	0.332	7.68	3.45	0:05:46
	Entre el 5 i el 10%	0.547	12.66	4.59	0:07:09
	Entre l'1 i el 5%	0.342	7.91	4.1	0:05:00
	Total :	1.785	41.32	3.12	0:34:22
	Pla				
	Desnivells de l'1%	0.243	5.64	3.48	0:04:12
	Baixades				
	Entre l'1 i el 5%	0.279	6.45	5.36	0:03:07
Entre el 5 i el 10%	0.91	21.07	4.88	0:11:12	
Entre el 10 i el 15%	0.61	14.13	5.12	0:07:09	
Entre el 15 i el 30%	0.492	11.39	5.37	0:05:30	
	0	0	0	0:00:00	
Total :	2.291	53.04	5.1	0:26:58	
Total track :	4.32	100 %	3.96	1:05:32	

Track: La Cogula











Les velocitats d'aquest track són típiques de = HKG

Fiabilitat de l'índex IBP = A

IBP = 33 HKG



Empits > 10%

Empits	Pendent promig	Distància
 1 0.473	12 %	66 m
 2 0.539	19 %	33 m
 3 0.571	24 %	33 m
 4 0.604	33 %	201 m
 5 0.805	22 %	64 m
 6 1.038	11 %	106 m
 7 1.144	12 %	32 m
 8 1.176	15 %	130 m
 9 1.306	29 %	66 m
 10 1.372	26 %	33 m

Paràmetres a gran alçada, dades per sobre de

Alçada	Distància m	% del total	Temps en moviment	Velocitat	Temps parat	Temps total	Velocitat
Total :	0 Km	--- %	--- h	--- Km/h	--- h	--- h	--- Km/h

Aturades

Distància	Temps parat	Alçada	Temps de de la sortida	Temps des d'aturada anterior	Distància a aturada anterior
1.642	0:09:44	397	0:33:55	0:33:55	1.642
Total : 0:09:44 h					