

Track: Gallinova

Les velocitats d'aquest track són típiques de = HKG

Fiabilitat de l'índex IBP = A

IBP = 88 HKG

Distància total	7.85 Km
Distància analitzada	7.85 Km
Distància lineal	0.01 Km

Desn. De pujada acumulat	805.1 m
Desn. De baixada acumulat	810.4 m
Altura màxima	1674.1 m
Altura mínima	924 m
Ràtio de pujada	19.22 %
Ràtio de baixada	22.98 %
Desnivell positiu per km	102.56 m
Desnivell negatiu per km	103.24 m

Temps total	3:08:07 h
Temps en moviment	2:43:17 h
Temps parat	0:24:50 h

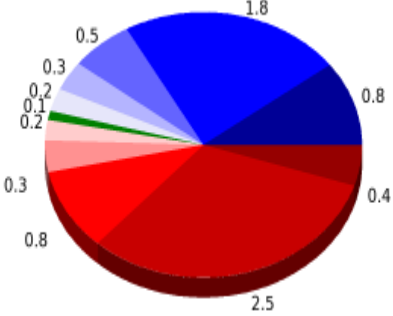
Velocitat mitjana total	2.5 Km/h
Velocitat mitjana en moviment	2.88 Km/h
Velocitat màxima sostinguda	6.64 Km/h

Filtre pendent màxim	~55 %
Separació mínima analitzada	~30 m
Nombre de punts	669 (cad. 11.73 m)
Punts significatius	228 (cad. 34.58 m / 34.08 %)
Punts aberrants	54 (8.07 % d. total)

Canvis direcció per km	15.67
Canvis direcció >5° per km	13.38
Trams rectes acumulats	1.073 Km
Trams rectes per km	136.69 m
Canvis de pendent penalitzables	6
Canvis de pendent penalitzables per km	0.764

Troba les millors rutes



Resum de desnivells	Pujades	Distància en Km	del total en %	Velocitat en	Temps h:m:s	
		0.372	4.74	1.56	0:14:16	
	Entre el 15 i el 30%	2.523	32.13	2.33	1:04:52	
	Entre el 10 i el 15%	0.777	9.89	2.56	0:18:13	
	Entre el 5 i el 10%	0.344	4.38	3.97	0:05:12	
	Entre l'1 i el 5%	0.174	2.22	3.83	0:02:44	
	Total :	4.19	53.37	2.39	1:45:17	
	Pla					
	Desnivells de l'1%	0.134	1.71	3.74	0:02:09	
	Baixades					
	Entre l'1 i el 5%	0.216	2.75	4.98	0:02:36	
Entre el 5 i el 10%	0.278	3.54	3.95	0:04:13		
Entre el 10 i el 15%	0.521	6.64	5.72	0:05:28		
Entre el 15 i el 30%	1.762	22.44	4.5	0:23:28		
	0.751	9.56	2.24	0:20:06		
Total :	3.527	44.92	3.79	0:55:51		
Total track :	7.85	100 %	2.88	2:43:17		

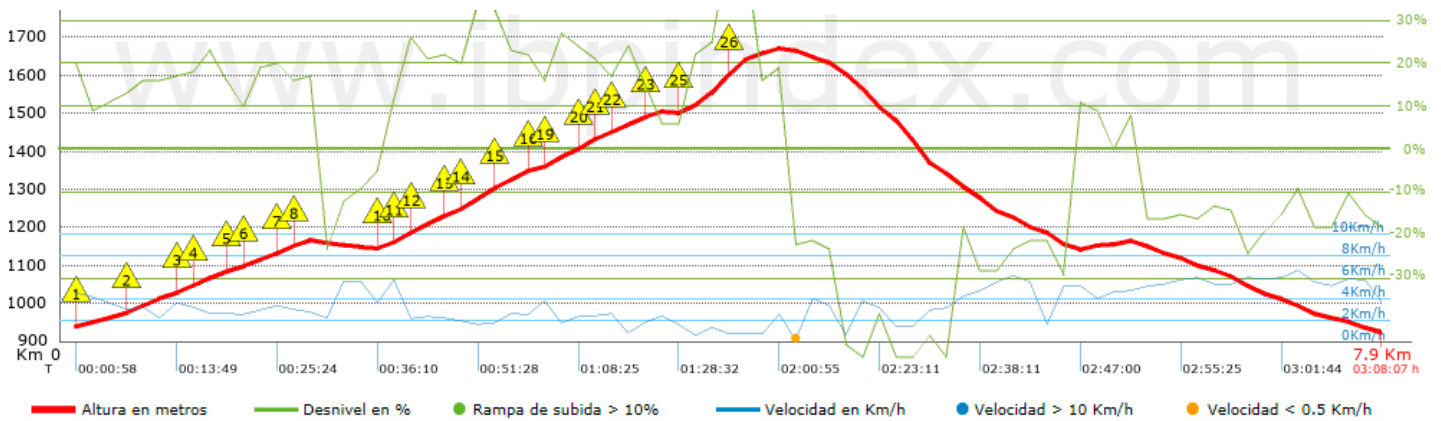
Track: Gallinova

Data: 14/10/2019


Track: Gallinova

Les velocitats d'aquest track són típiques de = HKG

Fiabilitat de l'índex IBP = A

IBP = 88 HKG


Empits > 10%

Empits	Pendent promig	Distància	
 1	0.033	13 %	383 m
 2	0.416	17 %	290 m
 3	0.706	20 %	96 m
 4	0.803	18 %	191 m
 5	0.994	15 %	95 m
 6	1.089	17 %	164 m
 7	1.253	16 %	95 m
 8	1.348	15 %	95 m
 9	1.882	16 %	32 m
 10	1.914	17 %	64 m
 11	1.978	26 %	129 m
 12	2.107	23 %	160 m
 13	2.268	19 %	95 m
 14	2.363	27 %	163 m
 15	2.526	25 %	194 m
 16	2.72	11 %	129 m
 17	2.849	16 %	33 m
 18	2.881	23 %	33 m
 19	2.914	23 %	128 m
 20	3.042	26 %	133 m
 21	3.175	17 %	131 m
 22	3.306	23 %	131 m
 23	3.437	23 %	63 m
 24	3.662	14 %	32 m
 25	3.694	35 %	302 m
 26	3.997	38 %	102 m

Paràmetres a gran alçada, dades per sobre de

Alçada	Distància m	% del total	Temps en moviment	Velocitat	Temps parat	Temps total	Velocitat
1500	1380.004	17.58	0:37:36	2.2	0:22:18	0:59:54	1.38
Total :	1.38 Km	17.58 %	0:37:36 h	2.2 Km/h	0:22:18 h	0:59:54 h	1.38 Km/h

Aturades

Distància	Temps parat	Alçada	Temps de de la sortida	Temps des d'aturada anterior	Distància a aturada anterior
3.339	0:02:32	1463	1:17:47	1:17:47	3.339
3.728	0:03:30	1515	1:32:53	0:15:06	0.388
3.893	0:02:53	1568	1:42:40	0:09:47 < 10´	0.165
3.997	0:02:41	1610	1:48:49	0:06:09 < 10´	0.104
4.099	0:02:34	1649	1:55:12	0:06:23 < 10´	0.102
4.291	0:07:08	1672	2:01:41	0:06:29 < 10´	0.193
4.608	0:03:32	1621	2:13:44	0:12:03	0.316
Total :	0:24:50 h				