

Track: Els Àngels des de Can Vidal

Les velocitats d'aquest track són típiques de = Track dibuixat (DRW)

Fiabilitat de l'índex IBP = D

**IBP = 52 HKG**

Distància total	12.55 Km
Distància analitzada	12.55 Km
Distància lineal	0.01 Km

Desn. De pujada acumulat	467.39 m
Desn. De baixada acumulat	475.99 m
Altura màxima	488 m
Altura mínima	133.35 m
Ràtio de pujada	8.65 %
Ràtio de baixada	7.67 %
Desnivell positiu per km	37.24 m
Desnivell negatiu per km	37.93 m

Temps total	0 h
Temps en moviment	0 h
Temps parat	0 h

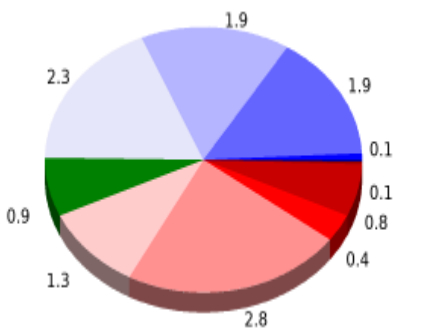
Velocitat mitjana total	0 Km/h
Velocitat mitjana en moviment	3.63 Km/h
Velocitat màxima sostinguda	7.79 Km/h

Filtre pendent màxim	~55 %
Separació mínima analitzada	~30 m
Nombre de punts	1146 (cad. 10.95 m)
Punts significatius	387 (cad. 32.51 m / 33.77 %)
Punts aberrants	1 (0.09 % d. total)

Canvis direcció per km	13.47
Canvis direcció >5° per km	11.71
Trams rectes acumulats	1.089 Km
Trams rectes per km	86.77 m
Canvis de pendent penalitzables	3
Canvis de pendent penalitzables per km	0.239

Troba les millors rutes



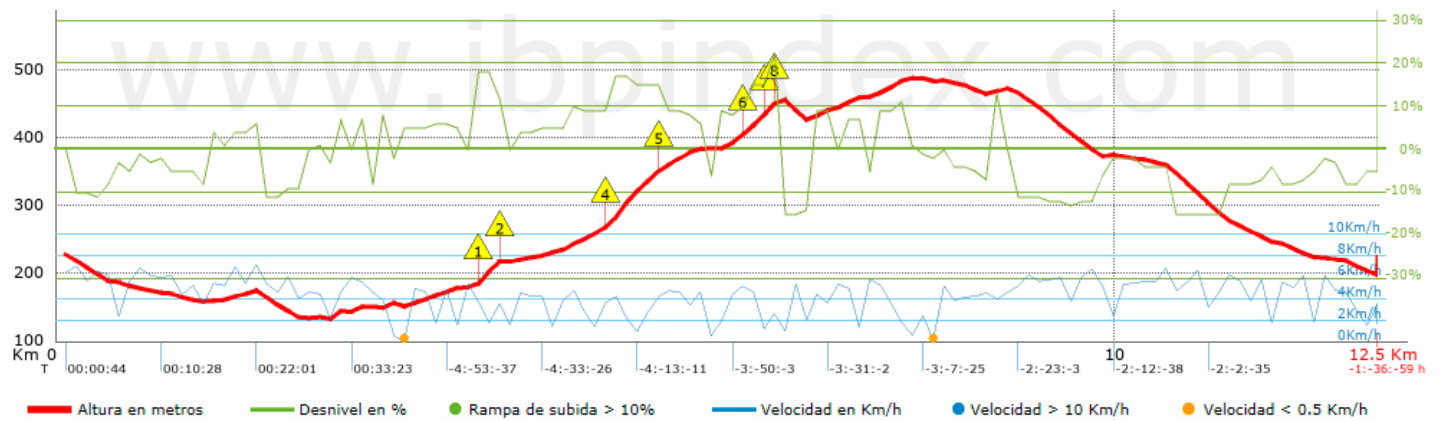
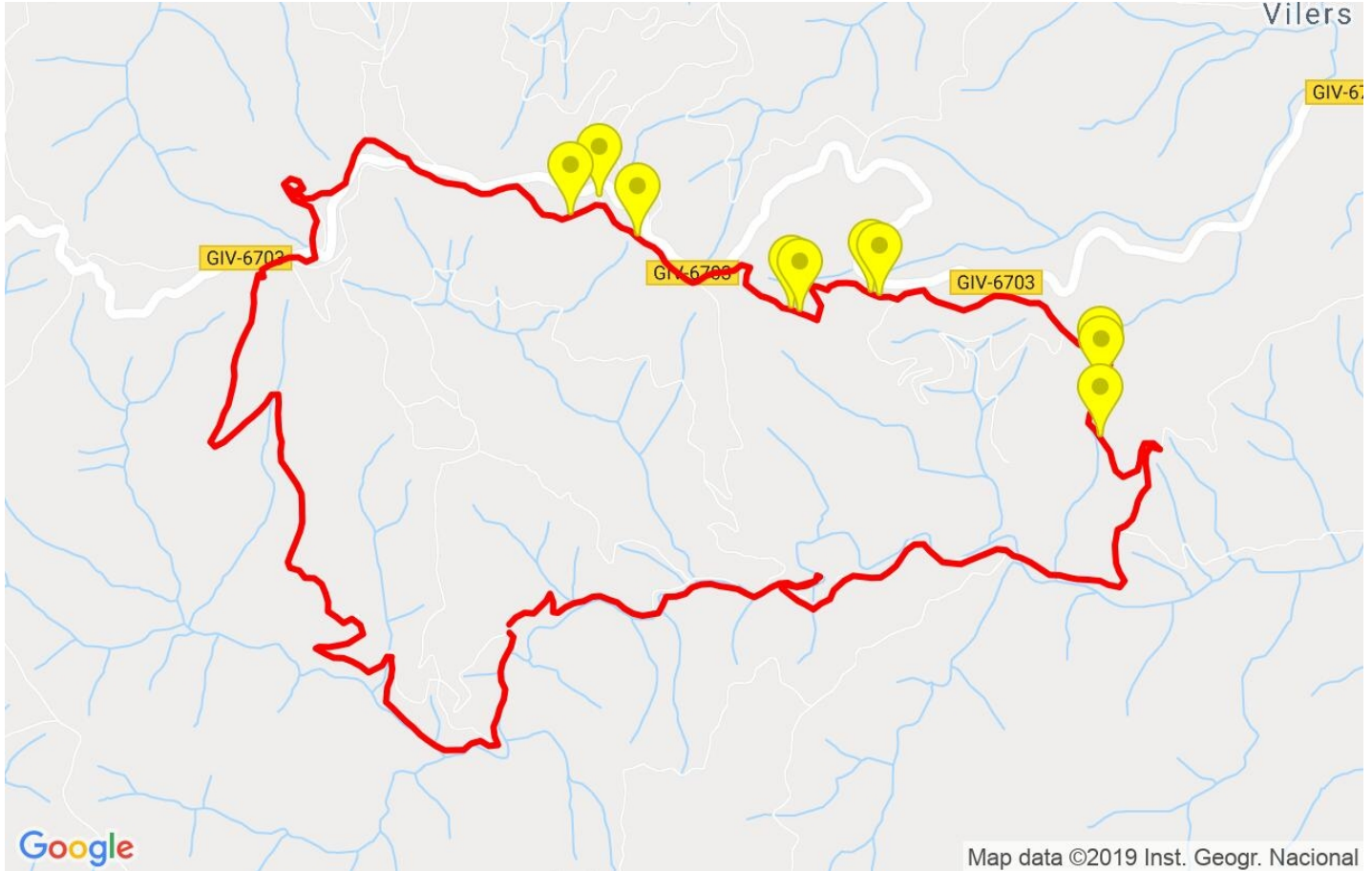
Resum de desnivells	Pujades	Distància en Km	del total en %	Velocitat en	Temps h:m:s
		0.056	0.44	1.84	0:01:49
	Entre el 15 i el 30%	0.847	6.75	2.47	0:20:32
	Entre el 10 i el 15%	0.444	3.54	2.96	0:09:01
	Entre el 5 i el 10%	2.78	22.15	3.24	0:51:30
	Entre l'1 i el 5%	1.28	10.2	3.28	0:23:24
	<b>Total :</b>	<b>5.406</b>	<b>43.08</b>	<b>3.05</b>	<b>1:46:16</b>
	<b>Pla</b>				
	Desnivells de l'1%	0.937	7.47	3.09	0:18:10
	<b>Baixades</b>				
	Entre l'1 i el 5%	2.263	18.03	4.26	0:31:53
Entre el 5 i el 10%	1.934	15.42	4.39	0:26:25	
Entre el 10 i el 15%	1.876	14.95	4.88	0:23:05	
Entre el 15 i el 30%	0.132	1.05	5.11	0:01:33	
	0	0	0	0:00:00	
<b>Total :</b>	<b>6.206</b>	<b>49.45</b>	<b>4.49</b>	<b>1:22:56</b>	
<b>Total track :</b>	<b>12.55</b>	<b>100 %</b>	<b>3.63</b>	<b>0</b>	

Track: Els Àngels des de Can Vidal









Les velocitats d'aquest track són típiques de = Track dibuixat (DRW)

Fiabilitat de l'índex IBP = D

**IBP = 52 HKG**



**Empits > 10%**

Empits	Pendent promig	Distància
 1 3.927	18 %	193 m
 2 4.121	12 %	32 m
 3 5.158	12 %	31 m
 4 5.189	16 %	487 m
 5 5.676	13 %	31 m
 6 6.446	14 %	193 m
 7 6.639	17 %	127 m
 8 6.767	17 %	63 m

**Paràmetres a gran alçada, dades per sobre de**

Alçada	Distància m	% del total	Temps en moviment	Velocitat	Temps parat	Temps total	Velocitat
<b>Total :</b>	<b>0 Km</b>	<b>--- %</b>	<b>--- h</b>	<b>--- Km/h</b>	<b>--- h</b>	<b>--- h</b>	<b>--- Km/h</b>

**Aturades**

Distància	Temps parat	Alçada	Temps de de la sortida	Temps des d'aturada anterior	Distància a aturada anterior
3.15	0:03:29	157	0:38:24	0:38:24	3.15
6.096	0:04:11	386	-4:58:29	-4:20:05 < 10´	2.946
7.962	0:03:10	484	-3:42:44	0:44:15	1.866
8.18	0:27:16 > 10´	488	-3:52:35	0:09:51 < 10´	0.218
<b>Total :</b>	<b>0:38:06 h</b>				