

Track: Lo Coscollet

Les velocitats d'aquest track són típiques de = HKG

Fiabilitat de l'índex IBP = A

IBP = 97 HKG

Distància total	16.96 Km
Distància analitzada	16.96 Km
Distància lineal	0.01 Km

Desn. De pujada acumulat	997.6 m
Desn. De baixada acumulat	995.1 m
Altura màxima	1609.6 m
Altura mínima	719.7 m
Ràtio de pujada	13.94 %
Ràtio de baixada	11.02 %
Desnivell positiu per km	58.82 m
Desnivell negatiu per km	58.67 m

Temps total	5:15:55 h
Temps en moviment	4:38:11 h
Temps parat	0:37:44 h

Velocitat mitjana total	3.22 Km/h
Velocitat mitjana en moviment	3.66 Km/h
Velocitat màxima sostinguda	8.3 Km/h

Filtre pendent màxim	~55 %
Separació mínima analitzada	~30 m
Nombre de punts	1369 (cad. 12.39 m)
Punts significatius	471 (cad. 36.08 m / 34.4 %)
Punts aberrants	18 (1.31 % d. total)

Canvis direcció per km	13.15
Canvis direcció >5° per km	9.73
Trams rectes acumulats	2.099 Km
Trams rectes per km	123.76 m
Canvis de pendent penalitzables	7
Canvis de pendent penalitzables per km	0.413

Troba les millors rutes



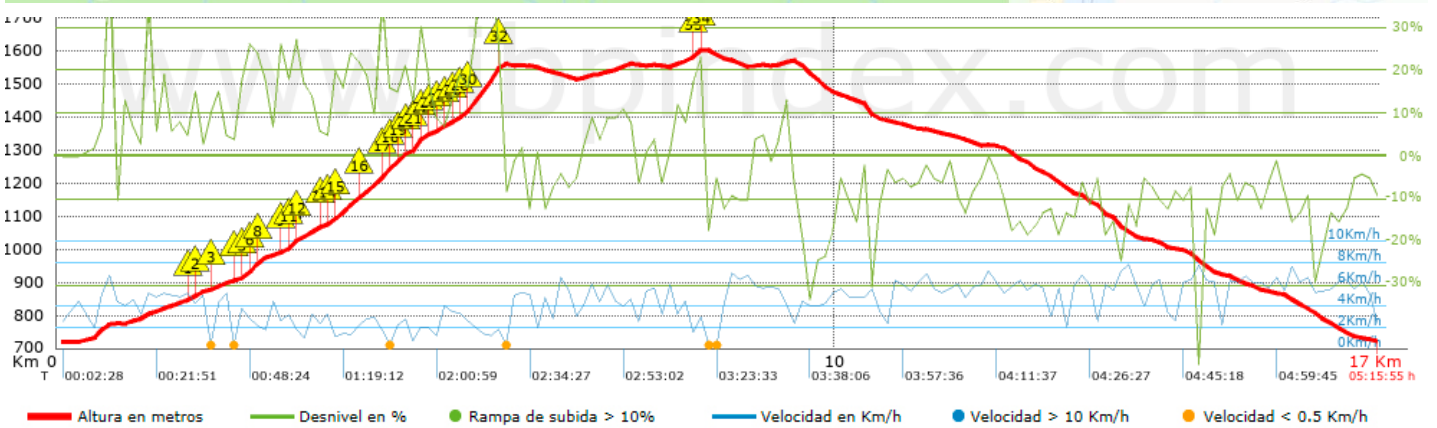
Resum de desnivells	Pujades	Distància en Km	del total en %	Velocitat en	Temps h:m:s
		0.517	3.05	1.87	0:16:33
	Entre el 15 i el 30%	2.223	13.11	2.41	0:55:18
	Entre el 10 i el 15%	1.13	6.67	3.01	0:22:33
	Entre el 5 i el 10%	1.905	11.24	4.12	0:27:46
	Entre l'1 i el 5%	1.383	8.15	3.76	0:22:03
	Total :	7.158	42.21	2.98	2:24:13
	Pla				
	Desnivells de l'1%	0.768	4.53	3.86	0:11:57
	Baixades				
	Entre l'1 i el 5%	1.383	8.16	4.69	0:17:41
Entre el 5 i el 10%	3.453	20.36	4.21	0:49:12	
Entre el 10 i el 15%	2.075	12.24	4.58	0:27:12	
Entre el 15 i el 30%	1.976	11.65	4.51	0:26:18	
	0.144	0.85	5.3	0:01:38	
Total :	9.031	53.26	4.44	2:02:01	
Total track :	16.96	100 %	3.66	4:38:11	

Track: Lo Coscollet





















Les velocitats d'aquest track són típiques de = HKG






Fiabilitat de l'índex IBP = A

IBP = 97 HKG



Empits > 10%

Empits		Pendent promig	Distància
	1.676	11 %	65 m
	1.742	16 %	103 m
	1.988	11 %	105 m
	2.311	11 %	32 m
	2.343	17 %	98 m
	2.441	28 %	93 m
	2.533	26 %	70 m
	2.603	12 %	62 m
	2.83	15 %	89 m
	2.919	18 %	97 m
	3.016	16 %	95 m
	3.111	14 %	262 m
	3.464	14 %	69 m
	3.533	21 %	299 m
	3.832	19 %	285 m
	4.117	24 %	163 m
	4.28	22 %	101 m
	4.381	24 %	93 m
	4.579	32 %	104 m
	4.683	13 %	66 m
	4.749	15 %	109 m
	4.858	15 %	103 m
	4.961	14 %	92 m
	5.054	12 %	65 m
	5.118	15 %	94 m
	5.212	16 %	68 m

 27	5.279	23 %	32 m
 28	5.312	38 %	307 m
 29	5.618	21 %	65 m
 30	8.142	19 %	140 m
 31	8.282	22 %	31 m

Paràmetres a gran alçada, dades per sobre de

Alçada	Distància m	% del total	Temps en moviment	Velocitat	Temps parat	Temps total	Velocitat
1500	4320.501	25.48	1:05:23	3.96	0:17:16	1:22:39	3.14
Total :	4.321 Km	25.48 %	1:05:23 h	3.96 Km/h	0:17:16 h	1:22:39 h	3.14 Km/h

Aturades

Distància	Temps parat	Alçada	Temps de de la sortida	Temps des d'aturada anterior	Distància a aturada anterior
1.878	0:05:01	871	0:31:09	0:31:09	1.878
2.243	0:04:54	903	0:40:15	0:09:06 < 10´	0.365
4.216	0:07:07	1232	1:34:19	0:54:04	1.973
4.506	0:03:26	1291	1:47:49	0:13:30	0.29
5.715	0:04:56	1557	2:25:17	0:37:28	1.209
8.312	0:07:49	1610	3:10:03	0:44:46	2.597
8.448	0:04:31	1592	3:19:02	0:08:59 < 10´	0.136
Total :	0:37:44 h				