

Track: Sostres comarcals. Creu de Santos. Ribera d'Ebre

Les velocitats d'aquest track són típiques de = HKG

Fiabilitat de l'índex IBP = B

IBP = 87 HKG

Distància total	12.56 Km
Distància analitzada	12.56 Km
Distància lineal	0.01 Km

Desn. De pujada acumulat	878.4 m
Desn. De baixada acumulat	885.6 m
Altura màxima	941.3 m
Altura mínima	430.7 m
Ràtio de pujada	14.26 %
Ràtio de baixada	14.84 %
Desnivell positiu per km	69.94 m
Desnivell negatiu per km	70.51 m

Temps total	4:50:50 h
Temps en moviment	4:12:01 h
Temps parat	0:38:49 h

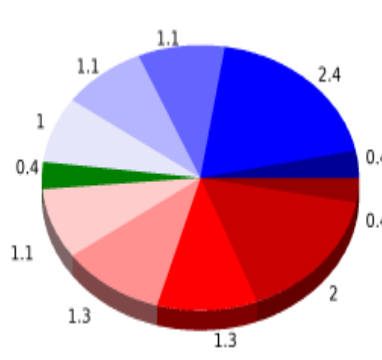
Velocitat mitjana total	2.59 Km/h
Velocitat mitjana en moviment	2.99 Km/h
Velocitat màxima sostinguda	6.08 Km/h

Filtre pendent màxim	~55 %
Separació mínima analitzada	~30 m
Nombre de punts	1121 (cad. 11.2 m)
Punts significatius	369 (cad. 34.13 m / 32.92 %)
Punts aberrants	17 (1.52 % d. total)

Canvis direcció per km	14.49
Canvis direcció >5° per km	13.22
Trams rectes acumulats	0.987 Km
Trams rectes per km	78.58 m
Canvis de pendent penalitzables	10
Canvis de pendent penalitzables per km	0.796

Troba les millors rutes

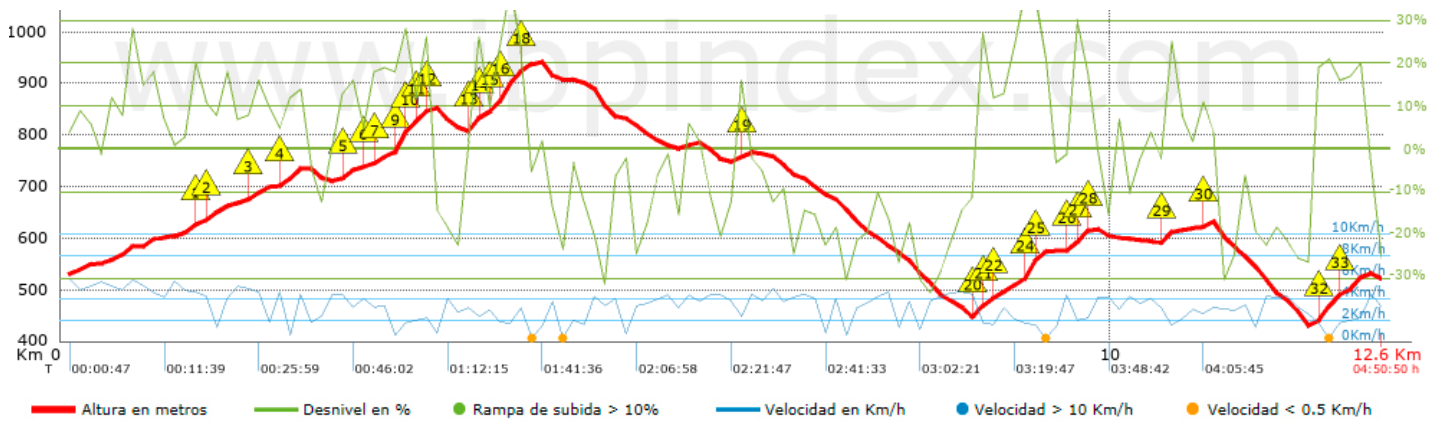
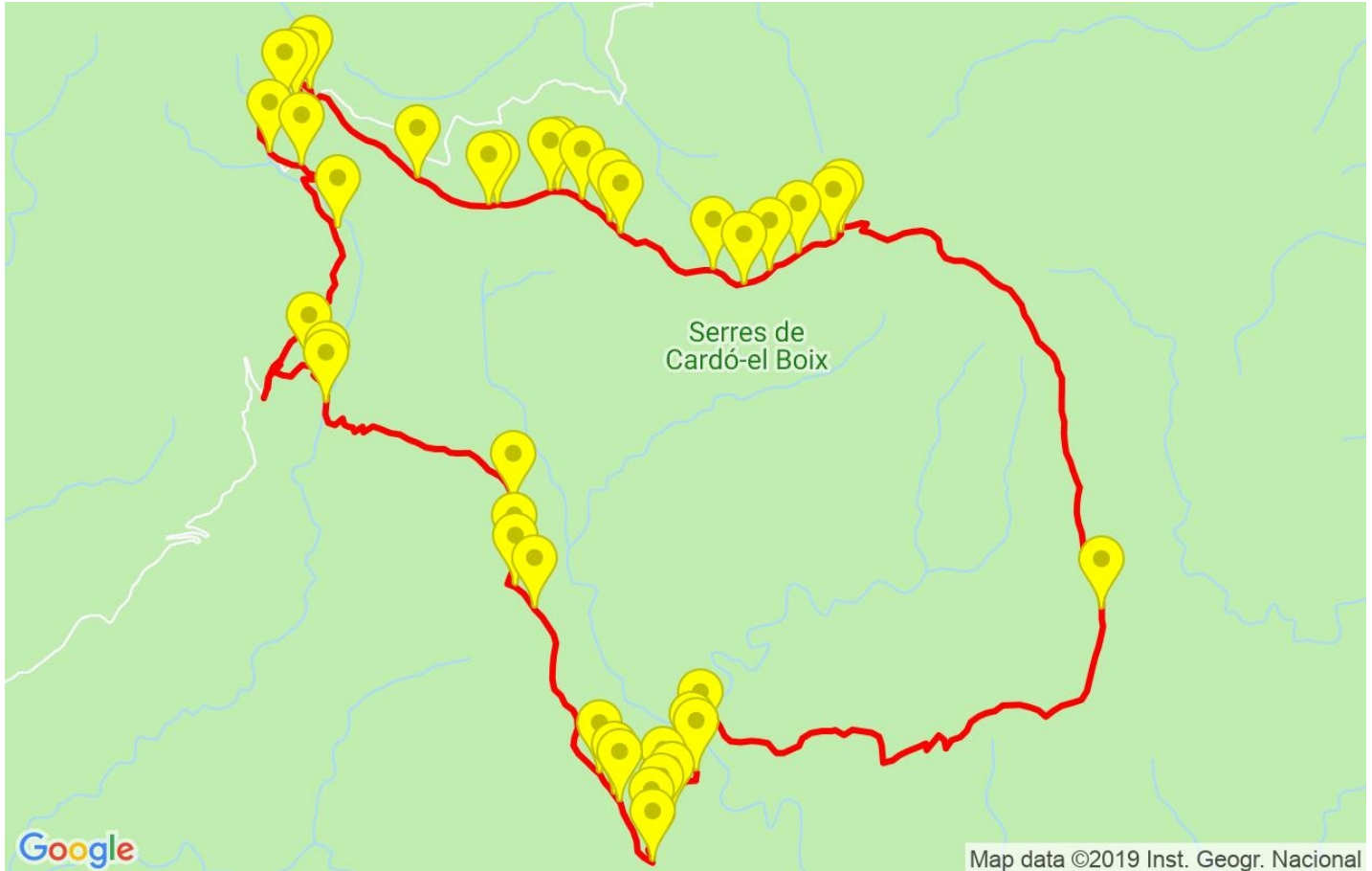


Resum de desnivells	Pujades	Distància en Km	del total en %	Velocitat en	Temps h:m:s	
		0.42	3.35	1.86	0:13:34	
	Entre el 15 i el 30%	2.026	16.13	2.22	0:54:39	
	Entre el 10 i el 15%	1.321	10.52	3.15	0:25:11	
	Entre el 5 i el 10%	1.284	10.22	3.36	0:22:55	
	Entre l'1 i el 5%	1.106	8.81	3.79	0:17:31	
	Total :	6.158	49.03	2.76	2:13:50	
	Pla					
	Desnivells de l'1%	0.433	3.45	3.42	0:07:36	
	Baixades					
	Entre l'1 i el 5%	1.004	7.99	3.61	0:16:42	
Entre el 5 i el 10%	1.07	8.52	4.32	0:14:51		
Entre el 10 i el 15%	1.138	9.06	3.11	0:21:57		
Entre el 15 i el 30%	2.396	19.08	3	0:47:58		
	0.361	2.87	2.38	0:09:07		
Total :	5.968	47.52	3.24	1:50:35		
Total track :	12.56	100 %	2.99	4:12:01		







Track: Sostres comarcals. Creu de Santos. Ribera d'Ebre






Les velocitats d'aquest track són típiques de = HKG

Fiabilitat de l'índex IBP = B

IBP = 87 HKG


Empits > 10%

Empits	Pendent promig	Distància
 1.233	11 %	146 m
 1.764	12 %	112 m
 2.051	15 %	192 m
 2.641	14 %	181 m
 2.916	11 %	31 m
 2.947	14 %	203 m
 3.151	40 %	31 m
 3.182	29 %	100 m
 3.281	16 %	126 m
 3.408	27 %	61 m
 3.469	24 %	31 m
 3.854	18 %	133 m
 3.986	17 %	105 m
 4.092	25 %	124 m
 4.216	27 %	162 m
 4.378	18 %	35 m
 4.412	28 %	29 m
 6.45	16 %	94 m
 8.704	28 %	108 m
 8.812	12 %	30 m
 8.842	11 %	190 m
 9.128	39 %	62 m
 9.19	34 %	66 m
 9.594	15 %	32 m
 9.626	27 %	96 m
 9.721	18 %	32 m

 27	10.494	23 %	70 m
 28	10.834	13 %	94 m
 29	11.925	19 %	30 m
 30	11.955	24 %	209 m
 31	12.164	18 %	193 m

Paràmetres a gran alçada, dades per sobre de

Alçada	Distància m	% del total	Temps en moviment	Velocitat	Temps parat	Temps total	Velocitat
Total :	0 Km	--- %	--- h	--- Km/h	--- h	--- h	--- Km/h

Aturades

Distància	Temps parat	Alçada	Temps de de la sortida	Temps des d'aturada anterior	Distància a aturada anterior
2.15	0:03:25	711	0:30:32	0:30:32	2.15
3.051	0:03:24	758	0:51:00	0:20:28	0.901
4.442	0:05:24	939	1:33:41	0:42:41	1.391
4.685	0:06:38	915	1:44:01	0:10:20	0.243
5.283	0:02:57	836	2:02:06	0:18:05	0.598
7.361	0:02:48	675	2:42:38	0:40:32	2.078
9.319	0:06:54	560	3:27:33	0:44:55	1.957
11.955	0:07:19	440	4:27:58	1:00:25	2.636
Total :	0:38:49 h				