

Track: Corronco

Les velocitats d'aquest track són típiques de = HKG

Fiabilitat de l'índex IBP = B

IBP = 159 HKG

Distància total	16.56 Km
Distància analitzada	16.56 Km
Distància lineal	0.01 Km

Desn. De pujada acumulat	1405.3 m
Desn. De baixada acumulat	1420.49 m
Altura màxima	2654.2 m
Altura mínima	1994.2 m
Ràtio de pujada	16.48 %
Ràtio de baixada	20.35 %
Desnivell positiu per km	84.86 m
Desnivell negatiu per km	85.78 m

Temps total	6:54:22 h
Temps en moviment	5:54:35 h
Temps parat	0:59:47 h

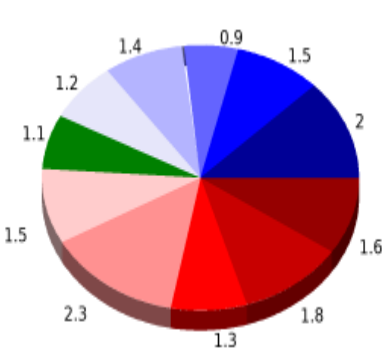
Velocitat mitjana total	2.4 Km/h
Velocitat mitjana en moviment	2.8 Km/h
Velocitat màxima sostinguda	7.85 Km/h

Filtre pendent màxim	~55 %
Separació mínima analitzada	~30 m
Nombre de punts	1404 (cad. 11.8 m)
Punts significatius	471 (cad. 35.23 m / 33.55 %)
Punts aberrants	182 (12.96 % d. total)

Canvis direcció per km	15.28
Canvis direcció >5° per km	11.05
Trams rectes acumulats	1.95 Km
Trams rectes per km	117.75 m
Canvis de pendent penalitzables	11
Canvis de pendent penalitzables per km	0.664

Troba les millors rutes



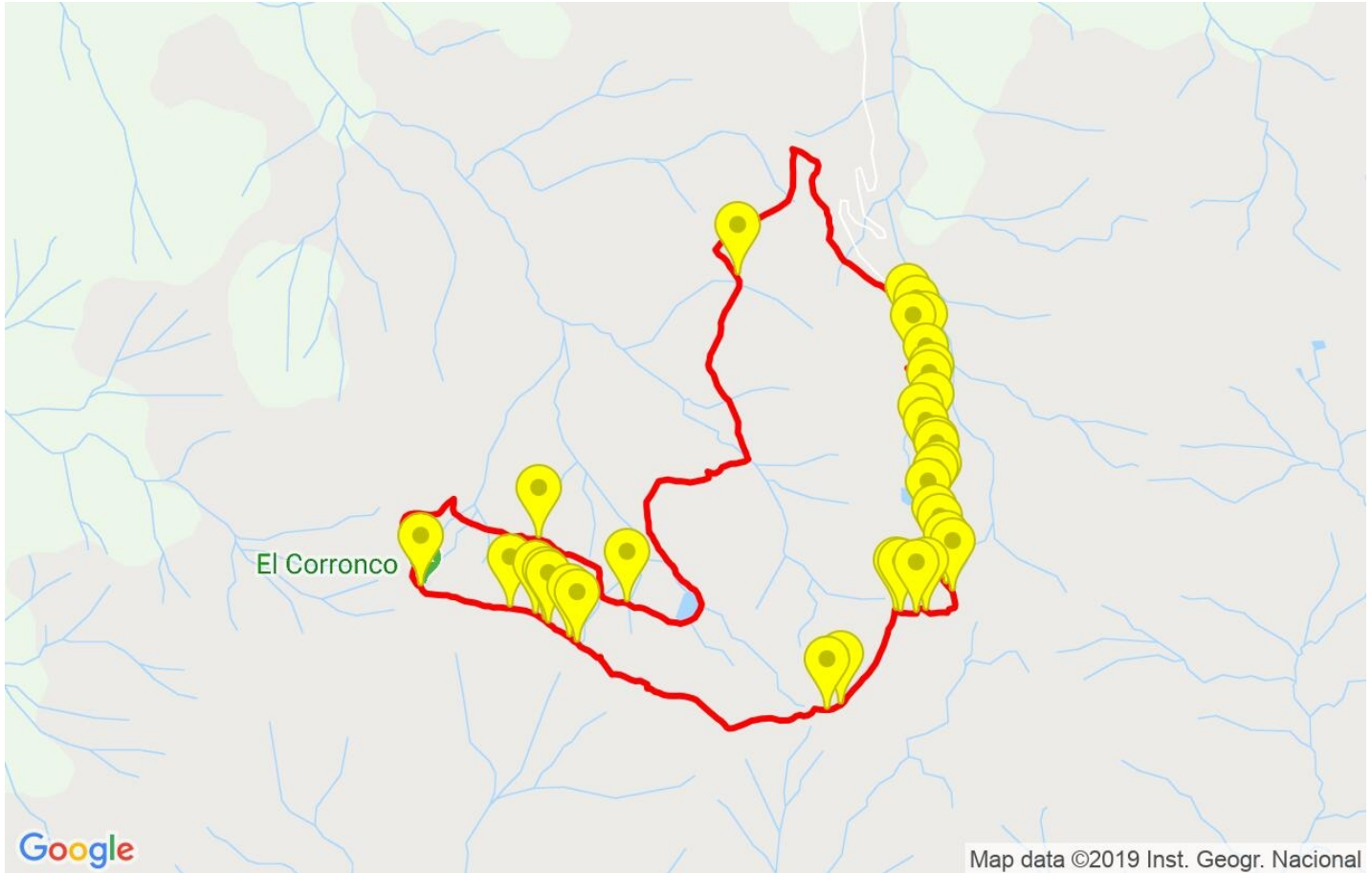
Resum de desnivells	Pujades	Distància en Km	del total en %	Velocitat en	Temps h:m:s	
		1.616	9.76	1.73	0:55:53	
	Entre el 15 i el 30%	1.796	10.84	2.12	0:50:51	
	Entre el 10 i el 15%	1.346	8.13	3.48	0:23:12	
	Entre el 5 i el 10%	2.281	13.77	3.59	0:38:08	
	Entre l'1 i el 5%	1.488	8.98	3.63	0:24:36	
	Total :	8.526	51.49	2.66	3:12:40	
	Pla					
	Desnivells de l'1%	1.055	6.37	4.19	0:15:07	
	Baixades					
	Entre l'1 i el 5%	1.163	7.02	3.56	0:19:34	
Entre el 5 i el 10%	1.435	8.67	3.24	0:26:36		
Entre el 10 i el 15%	0.883	5.33	3.12	0:17:00		
Entre el 15 i el 30%	1.468	8.87	2.44	0:36:03		
	2.031	12.26	2.56	0:47:35		
Total :	6.979	42.14	2.85	2:26:48		
Total track :	16.56	100 %	2.8	5:54:35		

Track: Corronco

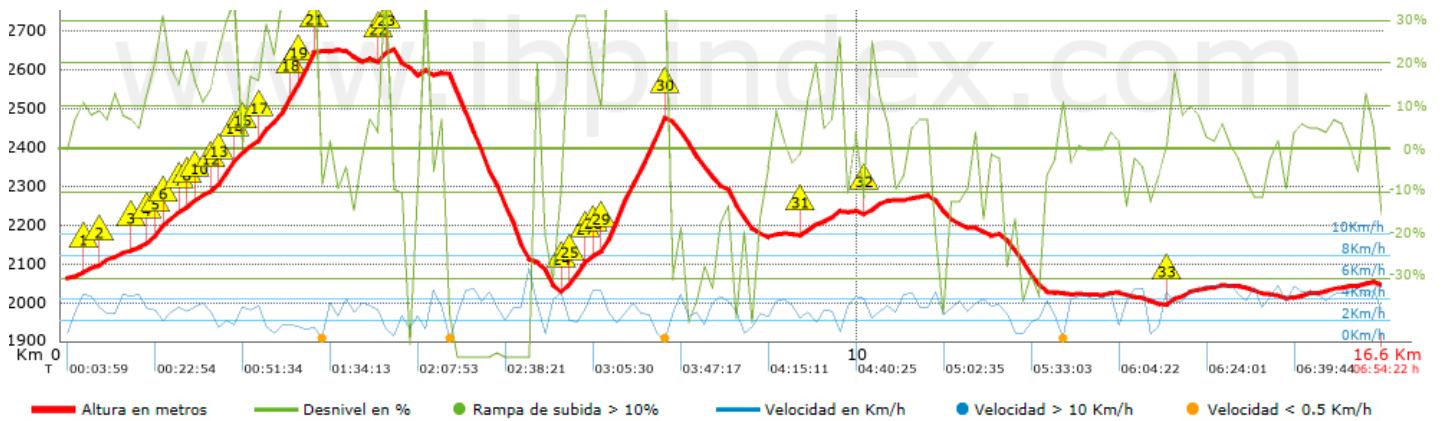
Les velocitats d'aquest track són típiques de = HKG

Fiabilitat de l'índex IBP = B















IBP = 159 HKG



Map data ©2019 Inst. Geogr. Nacional



Empits > 10%

Empits	Pendent promig	Distància	
 1	0.461	12 %	127 m
 2	1.061	17 %	68 m
 3	1.129	25 %	163 m
 4	1.293	17 %	127 m
 5	1.53	18 %	138 m
 6	1.669	13 %	29 m
 7	1.849	14 %	31 m
 8	1.88	23 %	133 m
 9	2.013	31 %	190 m
 10	2.203	16 %	109 m
 11	2.312	13 %	133 m
 12	2.446	17 %	67 m
 13	2.512	29 %	397 m
 14	2.909	30 %	104 m
 15	3.012	46 %	129 m
 16	3.141	44 %	38 m
 17	3.179	30 %	33 m
 18	3.968	23 %	101 m
 19	4.069	31 %	31 m
 20	6.268	16 %	61 m
 21	6.329	29 %	197 m
 22	6.526	31 %	33 m
 23	6.559	13 %	75 m
 24	6.634	13 %	176 m
 25	6.81	45 %	760 m
 26	7.57	30 %	29 m

 27	9.267	13 %	265 m
 28	10.103	15 %	224 m
 29	13.898	13 %	127 m

Paràmetres a gran alçada, dades per sobre de

Alçada	Distància m	% del total	Temps en moviment	Velocitat	Temps parat	Temps total	Velocitat
2500	2245.345	13.56	1:02:37	2.15	0:17:45	1:20:22	1.68
2250	3936.514	23.77	1:32:08	2.56	0:14:58	1:47:06	2.21
2000	10151.99	61.3	3:15:00	3.12	0:27:04	3:42:04	2.74
1750	226.436	1.37	0:04:50	2.81		0:04:50	2.81
Total :	16.56 Km	100 %	5:54:35 h	2.8 Km/h	0:59:47 h	6:54:22 h	2.4 Km/h

Aturades

Distància	Temps parat	Alçada	Temps de de la sortida	Temps des d'aturada anterior	Distància a aturada anterior
3.179	0:06:10	2644	1:25:41	1:25:41	3.179
4.1	0:03:56	2651	1:51:11	0:25:30	0.921
4.826	0:07:39	2598	2:17:44	0:26:33	0.726
5.994	0:03:03	2099	2:45:27	0:27:43	1.168
7.471	0:14:58 > 10´	2428	3:27:35	0:42:08	1.476
8.515	0:02:21	2236	4:03:33	0:35:58	1.045
11.865	0:02:52	2160	5:19:26	1:15:53	3.35
12.498	0:11:30 > 10´	2023	5:40:33	0:21:07	0.633
13.551	0:03:19	2011	6:08:18	0:27:45	1.053
Total :	0:59:47 h				