

Track: Comapedrosa. Cim nacional d'Andorra
 Les velocitats d'aquest track són típiques de = HKG
 Fiabilitat de l'índex IBP = A

IBP = 179 HKG

Distància total	15.34 Km
Distància analitzada	15.34 Km
Distància lineal	0.01 Km

Desn. De pujada acumulat	1644.95 m
Desn. De baixada acumulat	1633.35 m
Altura màxima	2943.7 m
Altura mínima	1574.8 m
Ràtio de pujada	20.5 %
Ràtio de baixada	22.98 %
Desnivell positiu per km	107.23 m
Desnivell negatiu per km	106.48 m

Temps total	21:46:07 h
Temps en moviment	6:33:36 h
Temps parat	15:12:31 h

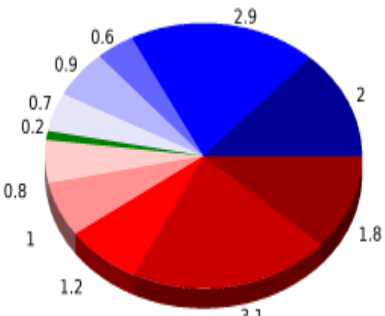
Velocitat mitjana total	0.7 Km/h
Velocitat mitjana en moviment	2.34 Km/h
Velocitat màxima sostinguda	6.06 Km/h

Filtre pendent màxim	~55 %
Separació mínima analitzada	~30 m
Nombre de punts	1022 (cad. 15.01 m)
Punts significatius	410 (cad. 37.5 m / 40.12 %)
Punts aberrants	133 (13.01 % d. total)

Canvis direcció per km	14.99
Canvis direcció >5° per km	12.39
Trams rectes acumulats	0.839 Km
Trams rectes per km	54.69 m
Canvis de pendent penalitzables	11
Canvis de pendent penalitzables per km	0.717

Troba les millors rutes

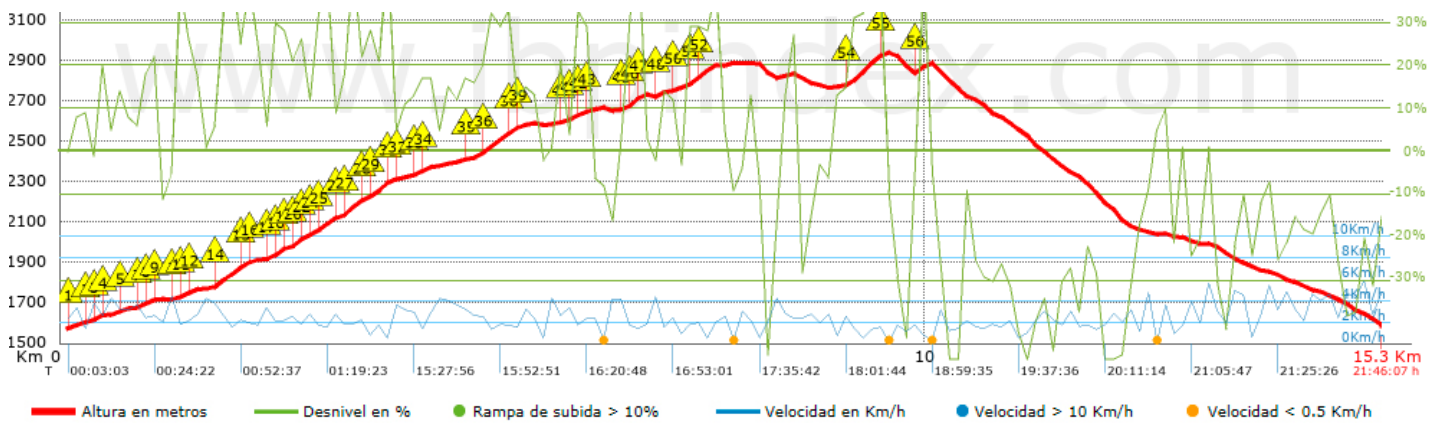


Resum de desnivells	Pujades	Distància en Km	del total en %	Velocitat en	Temps h:m:s	
		1.811	11.81	1.59	1:08:28	
	Entre el 15 i el 30%	3.079	20.08	2.23	1:22:54	
	Entre el 10 i el 15%	1.245	8.11	2.57	0:29:04	
	Entre el 5 i el 10%	1.042	6.79	2.97	0:21:03	
	Entre l'1 i el 5%	0.848	5.53	3.29	0:15:29	
	Total :	8.025	52.32	2.22	3:36:58	
	Pla					
	Desnivells de l'1%	0.204	1.33	2.19	0:05:36	
	Baixades					
	Entre l'1 i el 5%	0.699	4.56	3.33	0:12:35	
Entre el 5 i el 10%	0.867	5.65	3.52	0:14:47		
Entre el 10 i el 15%	0.643	4.19	3.41	0:11:19		
Entre el 15 i el 30%	2.866	18.69	2.59	1:06:23		
	2.033	13.26	1.85	1:05:58		
Total :	7.108	46.34	2.49	2:51:02		
Total track :	15.34	100 %	2.34	6:33:36		










Track: Comapedrosa. Cim nacional d'Andorra




























Les velocitats d'aquest track són típiques de = HKG

Fiabilitat de l'índex IBP = A

IBP = 179 HKG


Empits > 10%

Empits	Pendent promig	Distància	
 1	0.086	17 %	175 m
 2	0.261	11 %	112 m
 3	0.373	20 %	108 m
 4	0.683	11 %	179 m
 5	0.862	13 %	32 m
 6	0.893	23 %	100 m
 7	0.994	16 %	69 m
 8	1.063	15 %	44 m
 9	1.298	13 %	31 m
 10	1.329	19 %	112 m
 11	1.441	28 %	71 m
 12	1.776	23 %	35 m
 13	1.811	33 %	271 m
 14	2.082	26 %	43 m
 15	2.125	24 %	66 m
 16	2.381	22 %	39 m
 17	2.42	28 %	119 m
 18	2.539	19 %	112 m
 19	2.652	33 %	103 m
 20	2.755	26 %	35 m
 21	2.79	29 %	33 m
 22	2.824	12 %	75 m
 23	2.898	16 %	33 m
 24	2.931	36 %	194 m
 25	3.125	13 %	137 m
 26	3.263	38 %	172 m

	3.434	16 %	97 m
	3.531	31 %	209 m
	3.741	48 %	35 m
	3.776	40 %	36 m
	4.075	22 %	107 m
	4.183	21 %	77 m
	4.639	18 %	259 m
	4.898	34 %	270 m
	5.169	40 %	43 m
	5.212	20 %	31 m
	5.243	14 %	138 m
	5.908	18 %	41 m
	5.948	26 %	116 m
	6.065	12 %	102 m
	6.462	11 %	39 m
	6.501	15 %	35 m
	6.536	39 %	157 m
	6.692	13 %	34 m
	6.852	14 %	208 m
	7.06	20 %	39 m
	7.099	14 %	62 m
	7.24	33 %	174 m
	7.415	24 %	130 m
	9.011	14 %	83 m
	9.094	38 %	403 m
	9.496	21 %	43 m
	9.874	35 %	148 m

Paràmetres a gran alçada, dades per sobre de

Alçada	Distància m	% del total	Temps en moviment	Velocitat	Temps parat	Temps total	Velocitat
2750	3327.916	21.7	1:38:35	2.03	0:39:58	2:18:33	1.44
2500	2823.422	18.41	1:16:30	2.21	0:15:20	1:31:50	1.84
2250	2146.768	14	0:54:42	2.35	13:40:26	14:35:08	0.15
2000	2139.941	13.95	0:58:43	2.19	0:33:45	1:32:28	1.39
1750	2635.71	17.18	0:58:58	2.68	0:03:02	1:02:00	2.55
1500	2263.573	14.76	0:46:08	2.94		0:46:08	2.94
Total :	15.337 Km	100 %	6:33:36 h	2.34 Km/h	15:12:31 h	21:46:07 h	0.7 Km/h

Aturades

Distància	Temps parat	Alçada	Temps de de la sortida	Temps des d'aturada anterior	Distància a aturada anterior
3.531	0:03:27	2215	1:34:20	1:34:20	3.531
3.676	13:40:26 > 10´	2255	1:41:13	0:06:53 < 10´	0.145
5.452	0:04:55	2590	16:04:38	14:23:25	1.776
6.245	0:06:48	2672	16:25:52	0:21:14	0.792
7.415	0:04:14	2832	17:06:17	0:40:25	1.17
7.744	0:04:46	2891	17:20:18	0:14:01	0.33
7.972	0:05:00	2888	17:29:21	0:09:03 < 10´	0.228
8.877	0:02:39	2767	17:56:05	0:26:44	0.904
9.235	0:03:40	2833	18:09:08	0:13:03	0.358
9.539	0:13:15 > 10´	2944	18:23:19	0:14:11	0.304
10.023	0:06:24	2888	18:53:11	0:29:52	0.484
11.014	0:03:37	2582	19:33:13	0:40:02	0.991
12.599	0:30:18 > 10´	2048	20:25:45	0:52:32	1.584
13.747	0:03:02	1888	21:18:33	0:52:48	1.148
Total :	15:12:31 h				