

Track: Collbaix

Les velocitats d'aquest track són típiques de = HKG

Fiabilitat de l'índex IBP = B

IBP = 43 HKG

| | |
|----------------------|---------|
| Distància total | 9.22 Km |
| Distància analitzada | 9.22 Km |
| Distància lineal | 0 Km |

| | |
|---------------------------|---------|
| Desn. De pujada acumulat | 363.9 m |
| Desn. De baixada acumulat | 360.4 m |
| Altura màxima | 543.3 m |
| Altura mínima | 253.9 m |
| Ràtio de pujada | 9.27 % |
| Ràtio de baixada | 7.55 % |
| Desnivell positiu per km | 39.47 m |
| Desnivell negatiu per km | 39.09 m |

| | |
|-------------------|-----------|
| Temps total | 3:18:46 h |
| Temps en moviment | 2:44:24 h |
| Temps parat | 0:34:22 h |


| | |
|-------------------------------|-----------|
| Velocitat mitjana total | 2.78 Km/h |
| Velocitat mitjana en moviment | 3.36 Km/h |
| Velocitat màxima sostinguda | 5.92 Km/h |

| | |
|-----------------------------|-----------------------------|
| Filtre pendent màxim | ~55 % |
| Separació mínima analitzada | ~30 m |
| Nombre de punts | 734 (cad. 12.56 m) |
| Punts significatius | 263 (cad. 35.2 m / 35.83 %) |
| Punts aberrants | 0 (0 % d. total) |

| | |
|--|----------|
| Canvis direcció per km | 13.12 |
| Canvis direcció >5° per km | 11.17 |
| Trams rectes acumulats | 0.952 Km |
| Trams rectes per km | 103.25 m |
| Canvis de pendent penalitzables | 3 |
| Canvis de pendent penalitzables per km | 0.325 |

Troba les millors rutes



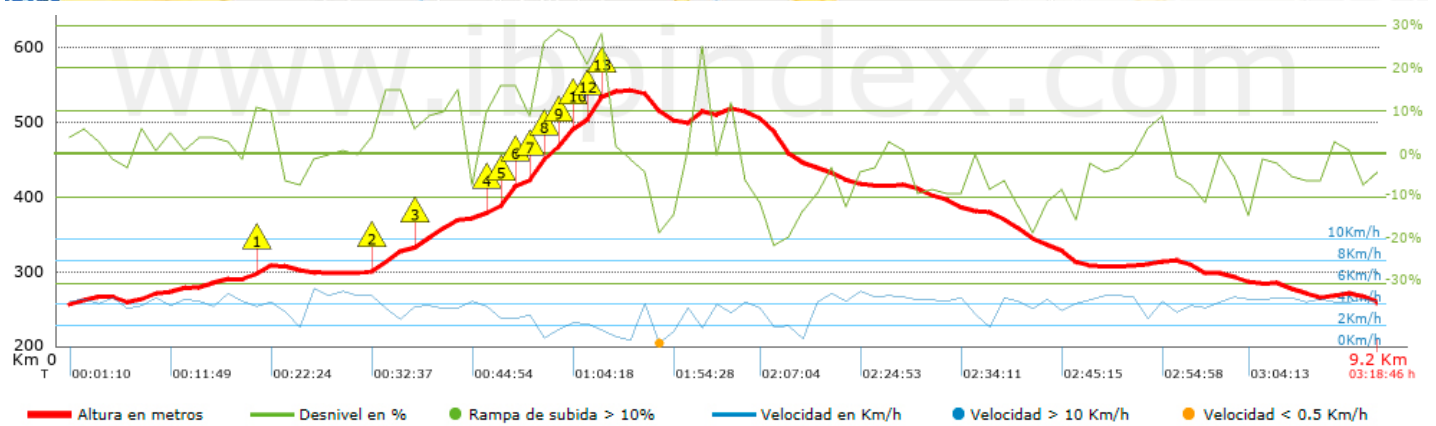
| Resum de desnivells | Pujades | Distància en Km | del total en % | Velocitat en | Temps h:m:s |
|--|---------------------------|-----------------|----------------|----------------|----------------|
|  | | 0 | 0 | 0 | 0:00:00 |
| | Entre el 15 i el 30% | 0.735 | 7.97 | 1.93 | 0:22:54 |
| | Entre el 10 i el 15% | 0.69 | 7.48 | 3.28 | 0:12:38 |
| | Entre el 5 i el 10% | 1.065 | 11.55 | 3.51 | 0:18:13 |
| | Entre l'1 i el 5% | 1.436 | 15.57 | 3.53 | 0:24:25 |
| | Total : | 3.925 | 42.57 | 3.01 | 1:18:10 |
| | Pla | | | | |
| | Desnivells de l'1% | 0.524 | 5.68 | 4.16 | 0:07:33 |
| | Baixades | | | | |
| | Entre l'1 i el 5% | 1.841 | 19.96 | 4.34 | 0:25:27 |
| Entre el 5 i el 10% | 1.621 | 17.58 | 3.65 | 0:26:40 | |
| Entre el 10 i el 15% | 0.941 | 10.21 | 3.06 | 0:18:28 | |
| Entre el 15 i el 30% | 0.368 | 4 | 2.73 | 0:08:06 | |
| | 0 | 0 | 0 | 0:00:00 | |
| Total : | 4.772 | 51.75 | 3.64 | 1:18:41 | |
| Total track : | 9.22 | 100 % | 3.36 | 2:44:24 | |

Track: Collbaix













Les velocitats d'aquest track són típiques de = HKG

Fiabilitat de l'índex IBP = B

IBP = 43 HKG



Empits > 10%

| Empits | Pendent promig | Distància |
|---|----------------|-----------|
|  1 2.162 | 12 % | 181 m |
|  2 2.455 | 13 % | 149 m |
|  3 2.95 | 11 % | 68 m |
|  4 3.018 | 20 % | 159 m |
|  5 3.177 | 12 % | 121 m |
|  6 3.298 | 24 % | 106 m |
|  7 3.404 | 20 % | 66 m |
|  8 3.47 | 25 % | 45 m |
|  9 3.516 | 15 % | 119 m |
|  10 3.634 | 21 % | 34 m |
|  11 3.668 | 27 % | 107 m |
|  12 3.775 | 17 % | 37 m |

Paràmetres a gran alçada, dades per sobre de

| Alçada | Distància m | % del total | Temps en moviment | Velocitat | Temps parat | Temps total | Velocitat |
|----------------|-------------|--------------|-------------------|-----------------|--------------|--------------|-----------------|
| Total : | 0 Km | --- % | --- h | --- Km/h | --- h | --- h | --- Km/h |

Aturades

| Distància | Temps parat | Alçada | Temps de de la sortida | Temps des d'aturada anterior | Distància a aturada anterior |
|----------------|------------------|--------|------------------------|------------------------------|------------------------------|
| 3.876 | 0:16:55 > 10´ | 541 | 1:15:19 | 1:15:19 | 3.876 |
| 3.945 | 0:03:57 | 543 | 1:33:37 | 0:18:18 | 0.069 |
| 4.099 | 0:10:36 > 10´ | 534 | 1:41:12 | 0:07:35 < 10´ | 0.154 |
| 5.088 | 0:02:54 | 458 | 2:14:39 | 0:33:27 | 0.989 |
| Total : | 0:34:22 h | | | | |