

Track: Cogullo de Turp

Les velocitats d'aquest track són típiques de = HKG

Fiabilitat de l'índex IBP = B

**IBP = 49 HKG**

Distància total	7.36 Km
Distància analitzada	7.36 Km
Distància lineal	0 Km

Desn. De pujada acumulat	410.9 m
Desn. De baixada acumulat	416.9 m
Altura màxima	1625.8 m
Altura mínima	1314 m
Ràtio de pujada	12.26 %
Ràtio de baixada	12.38 %
Desnivell positiu per km	55.83 m
Desnivell negatiu per km	56.64 m

Temps total	2:03:51 h
Temps en moviment	1:45:37 h
Temps parat	0:18:14 h


Velocitat mitjana total	3.57 Km/h
Velocitat mitjana en moviment	4.18 Km/h
Velocitat màxima sostinguda	9.48 Km/h

Filtre pendent màxim	~55 %
Separació mínima analitzada	~30 m
Nombre de punts	587 (cad. 12.54 m)
Punts significatius	201 (cad. 36.81 m / 34.24 %)
Punts aberrants	18 (3.07 % d. total)

Canvis direcció per km	12.64
Canvis direcció >5° per km	8.83
Trams rectes acumulats	1.051 Km
Trams rectes per km	142.8 m
Canvis de pendent penalitzables	3
Canvis de pendent penalitzables per km	0.407

Troba les millors rutes

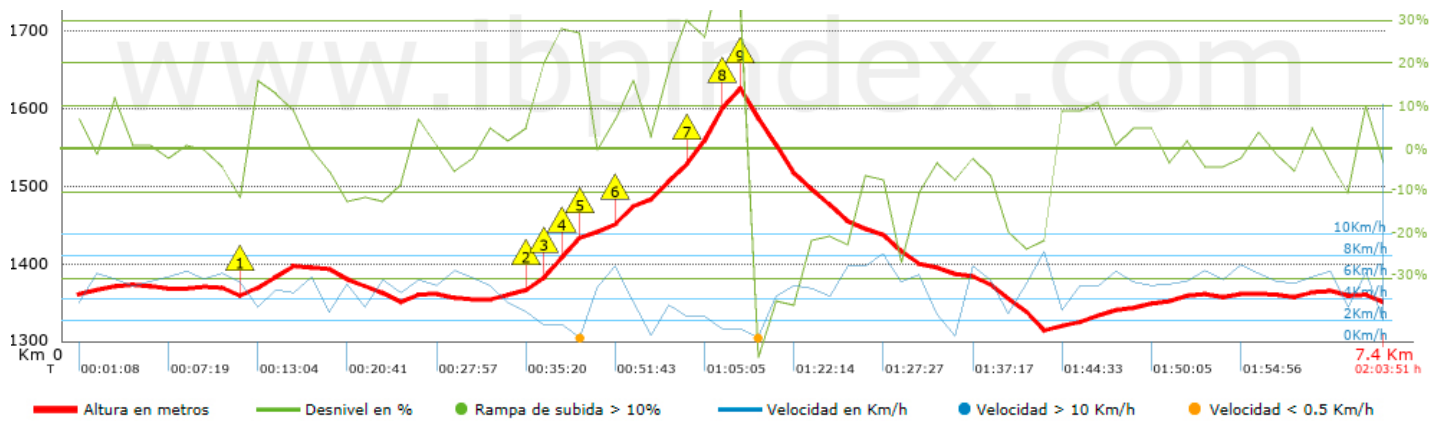
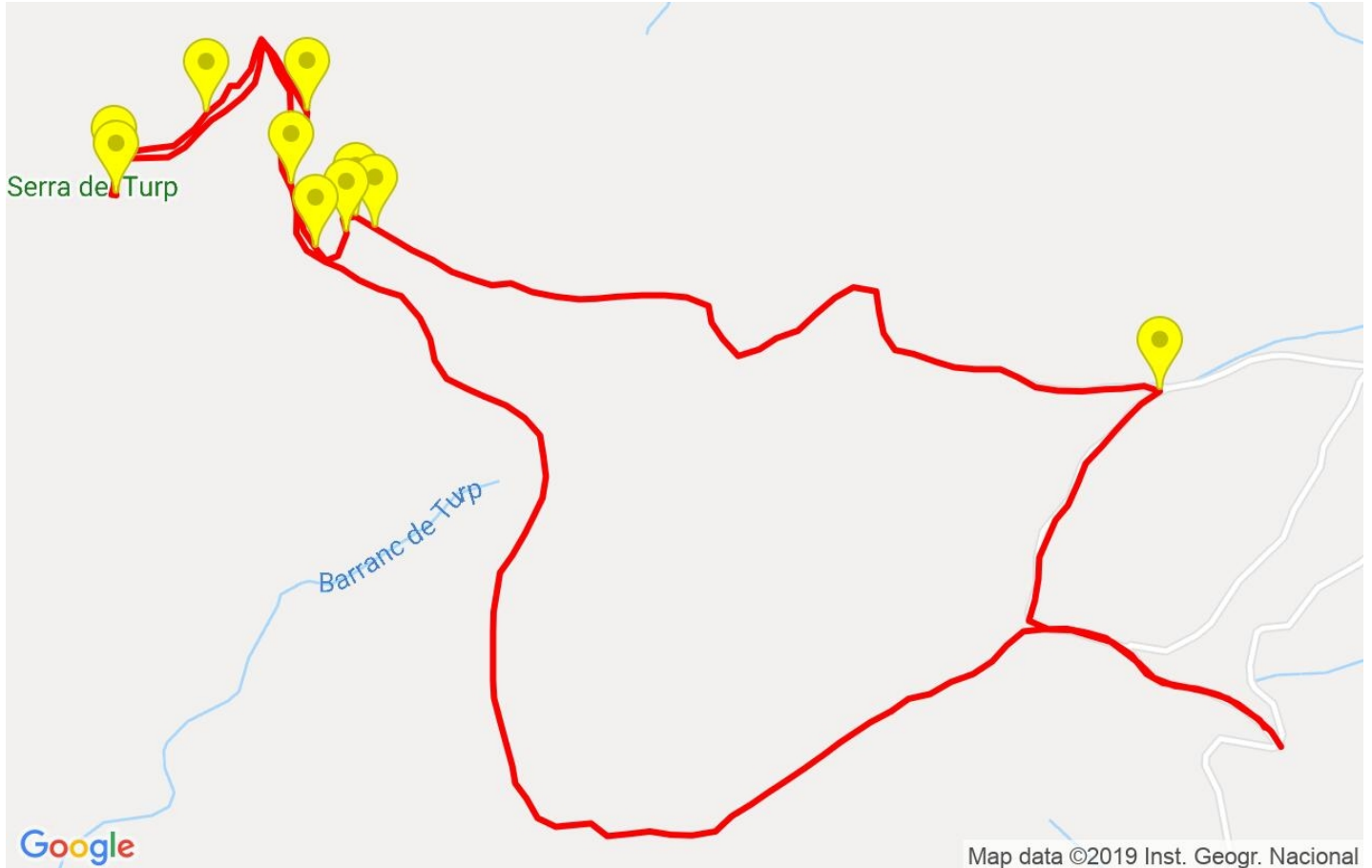


Resum de desnivells	Pujades	Distància en Km	del total en %	Velocitat en	Temps h:m:s
		0.29	3.93	1.86	0:09:21
	Entre el 15 i el 30%	0.66	8.97	2.35	0:16:50
	Entre el 10 i el 15%	0.496	6.74	3.93	0:07:34
	Entre el 5 i el 10%	1.017	13.81	4.82	0:12:39
	Entre l'1 i el 5%	0.89	12.09	4.38	0:12:12
	<b>Total :</b>	<b>3.353</b>	<b>45.53</b>	<b>3.43</b>	<b>0:58:36</b>
	<b>Pla</b>				
	<b>Desnivells de l'1%</b>	0.642	8.72	6.4	0:06:01
	<b>Baixades</b>				
	Entre l'1 i el 5%	0.921	12.5	4.84	0:11:25
Entre el 5 i el 10%	0.903	12.26	5.02	0:10:48	
Entre el 10 i el 15%	0.517	7.03	5.37	0:05:47	
Entre el 15 i el 30%	0.796	10.81	5.55	0:08:36	
	0.231	3.14	3.15	0:04:24	
<b>Total :</b>	<b>3.368</b>	<b>45.74</b>	<b>4.93</b>	<b>0:41:00</b>	
<b>Total track :</b>	<b>7.36</b>	<b>100 %</b>	<b>4.18</b>	<b>1:45:37</b>	










Track: Cogullo de Turp

Les velocitats d'aquest track són típiques de = HKG

Fiabilitat de l'índex IBP = B

**IBP = 49 HKG**


## Empits &gt; 10%

Empits	Pendent promig	Distància	
 1	0.984	14 %	253 m
 2	2.573	20 %	40 m
 3	2.613	22 %	73 m
 4	2.687	26 %	127 m
 5	2.813	15 %	120 m
 6	3.068	19 %	357 m
 7	3.425	33 %	258 m
 8	3.684	35 %	31 m
 9	3.715	34 %	40 m

**Paràmetres a gran alçada, dades per sobre de**

Alçada	Distància m	% del total	Temps en moviment	Velocitat	Temps parat	Temps total	Velocitat	
1500	837.983	11.38	0:19:03	2.64	0:05:06	0:24:09	2.08	
<b>Total :</b>		<b>0.838 Km</b>	<b>11.38 %</b>	<b>0:19:03 h</b>	<b>2.64 Km/h</b>	<b>0:05:06 h</b>	<b>0:24:09 h</b>	<b>2.08 Km/h</b>

**Aturades**

Distància	Temps parat	Alçada	Temps de de la sortida	Temps des d'aturada anterior	Distància a aturada anterior	
2.781	0:05:19	1412	0:42:40	0:42:40	2.781	
3.226	0:03:10	1482	0:55:05	0:12:25	0.445	
3.755	0:05:06	1626	1:12:18	0:17:13	0.529	
4.862	0:04:39	1395	1:31:10	0:18:52	1.108	
<b>Total :</b>		<b>0:18:14 h</b>				