

Track: Cogullo de Cal Torre
 Les velocitats d'aquest track són típiques de = HKG
 Fiabilitat de l'índex IBP = B

IBP = 36 HKG

Distància total	5.1 Km
Distància analitzada	5.1 Km
Distància lineal	0 Km

Desn. De pujada acumulat	275.8 m
Desn. De baixada acumulat	274.4 m
Altura màxima	875.9 m
Altura mínima	621.2 m
Ràtio de pujada	9.78 %
Ràtio de baixada	13.2 %
Desnivell positiu per km	54.08 m
Desnivell negatiu per km	53.8 m

Temps total	1:41:43 h
Temps en moviment	1:22:11 h
Temps parat	0:19:32 h

Velocitat mitjana total	3.01 Km/h
Velocitat mitjana en moviment	3.72 Km/h
Velocitat màxima sostinguda	6.36 Km/h

Filtre pendent màxim	~55 %
Separació mínima analitzada	~30 m
Nombre de punts	397 (cad. 12.83 m)
Punts significatius	144 (cad. 35.63 m / 36.27 %)
Punts aberrants	0 (0 % d. total)

Canvis direcció per km	12.75
Canvis direcció >5° per km	9.61
Trams rectes acumulats	0.44 Km
Trams rectes per km	86.27 m
Canvis de pendent penalitzables	2
Canvis de pendent penalitzables per km	0.393

Troba les millors rutes



Resum de desnivells	Pujades	Distància en Km	del total en %	Velocitat en	Temps h:m:s	
		0.03	0.59	2.03	0:00:53	
	Entre el 15 i el 30%	0.462	9.07	2.28	0:12:09	
	Entre el 10 i el 15%	0.392	7.69	3.65	0:06:27	
	Entre el 5 i el 10%	1.189	23.33	3.82	0:18:41	
	Entre l'1 i el 5%	0.749	14.7	4.97	0:09:02	
	Total :	2.821	55.38	3.59	0:47:12	
	Pla					
	Desnivells de l'1%	0.195	3.82	4.22	0:02:46	
	Baixades					
	Entre l'1 i el 5%	0.482	9.45	5.13	0:05:38	
Entre el 5 i el 10%	0.504	9.89	3.83	0:07:54		
Entre el 10 i el 15%	0.376	7.38	3.25	0:06:57		
Entre el 15 i el 30%	0.507	9.96	3.81	0:08:00		
	0.21	4.12	3.37	0:03:44		
Total :	2.079	40.8	3.87	0:32:13		
Total track :	5.1	100 %	3.72	1:22:11		

Track: Cogullo de Cal Torre

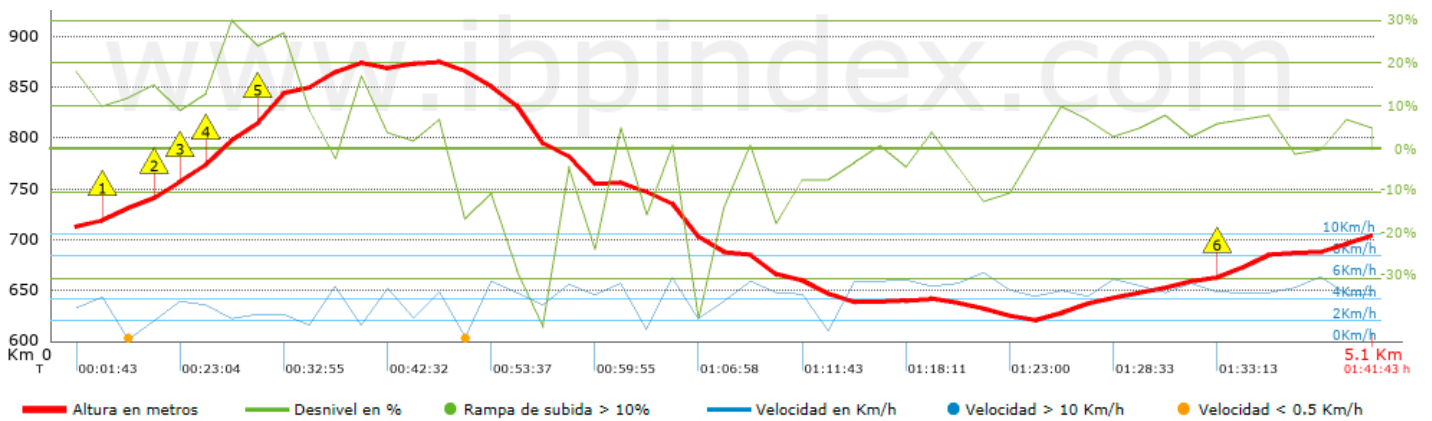
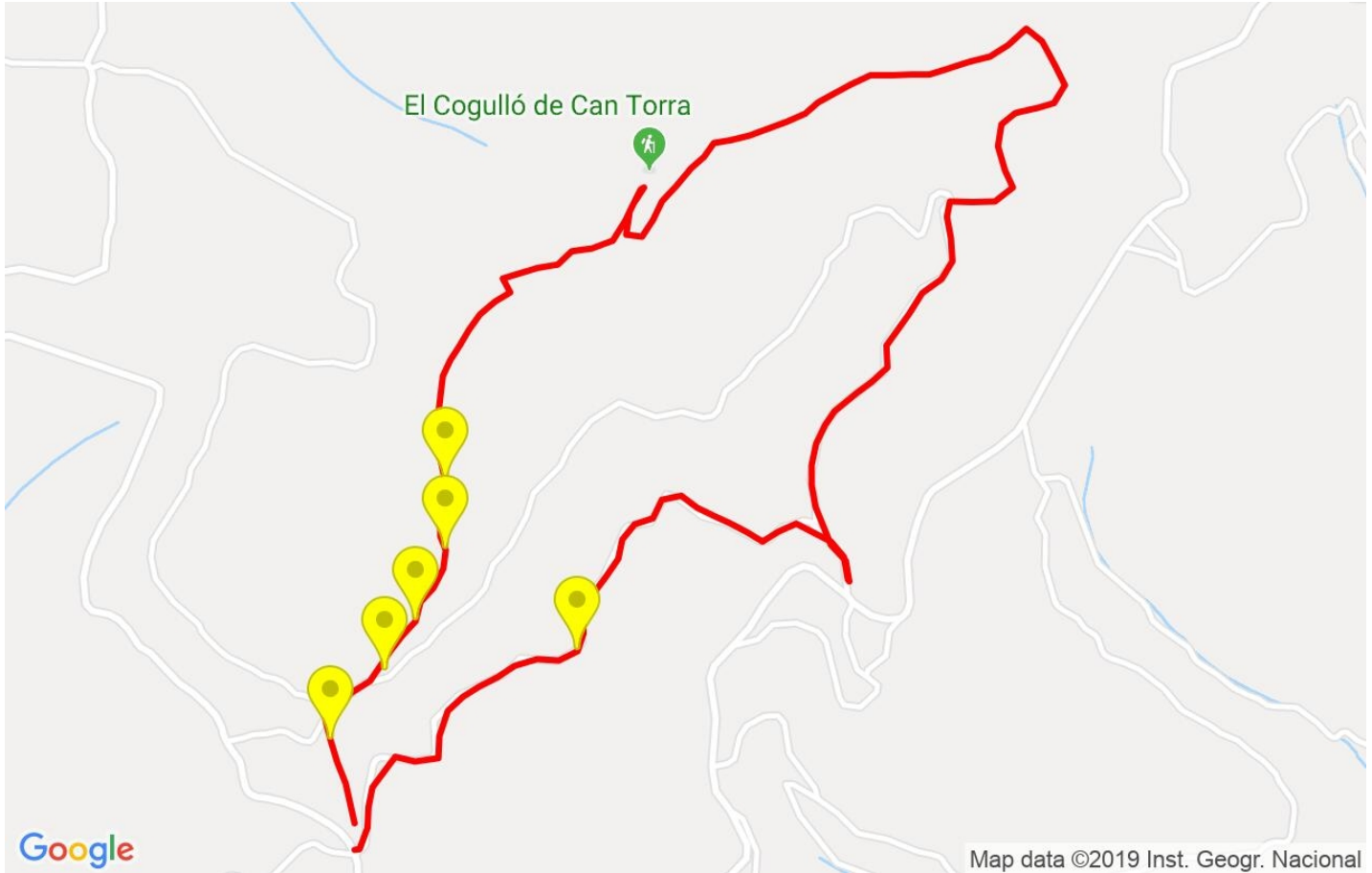
Data: 09/10/2019

Track: Cogullo de Cal Torre






Les velocitats d'aquest track són típiques de = HKG

Fiabilitat de l'índex IBP = B

IBP = 36 HKG



Empits > 10%

Empits		Pendent promig	Distància
	0.193	11 %	174 m
	0.366	16 %	104 m
	0.47	14 %	136 m
	0.606	23 %	132 m
	0.737	23 %	105 m

Paràmetres a gran alçada, dades per sobre de

Alçada	Distància m	% del total	Temps en moviment	Velocitat	Temps parat	Temps total	Velocitat
Total :	0 Km	--- %	--- h	--- Km/h	--- h	--- h	--- Km/h

Aturades

Distància	Temps parat	Alçada	Temps de de la sortida	Temps des d'aturada anterior	Distància a aturada anterior
0.193	0:14:27 > 10´	721	0:03:53	0:03:53 < 10´	0.193
1.466	0:05:05	875	0:45:42	0:41:49	1.273
Total : 0:19:32 h					