

Track: Cogulló d'Estela

Les velocitats d'aquest track són típiques de = HKG

Fiabilitat de l'índex IBP = A

IBP = 94 HKG

Distància total	13.76 Km
Distància analitzada	13.76 Km
Distància lineal	0.01 Km

Desn. De pujada acumulat	899.61 m
Desn. De baixada acumulat	896.21 m
Altura màxima	1966 m
Altura mínima	1239.3 m
Ràtio de pujada	13.14 %
Ràtio de baixada	14.89 %
Desnivell positiu per km	65.38 m
Desnivell negatiu per km	65.13 m

Temps total	4:53:38 h
Temps en moviment	4:15:00 h
Temps parat	0:38:38 h

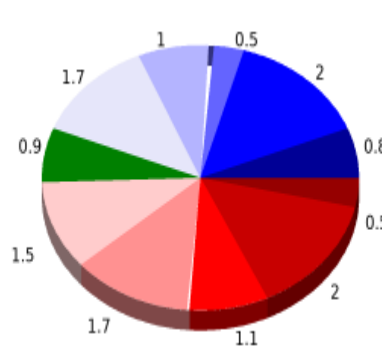
Velocitat mitjana total	2.81 Km/h
Velocitat mitjana en moviment	3.24 Km/h
Velocitat màxima sostinguda	6.79 Km/h

Filtre pendent màxim	~55 %
Separació mínima analitzada	~30 m
Nombre de punts	751 (cad. 18.33 m)
Punts significatius	358 (cad. 38.55 m / 47.67 %)
Punts aberrants	19 (2.53 % d. total)

Canvis direcció per km	13.08
Canvis direcció >5° per km	10.76
Trams rectes acumulats	1.932 Km
Trams rectes per km	140.41 m
Canvis de pendent penalitzables	6
Canvis de pendent penalitzables per km	0.436

Troba les millors rutes



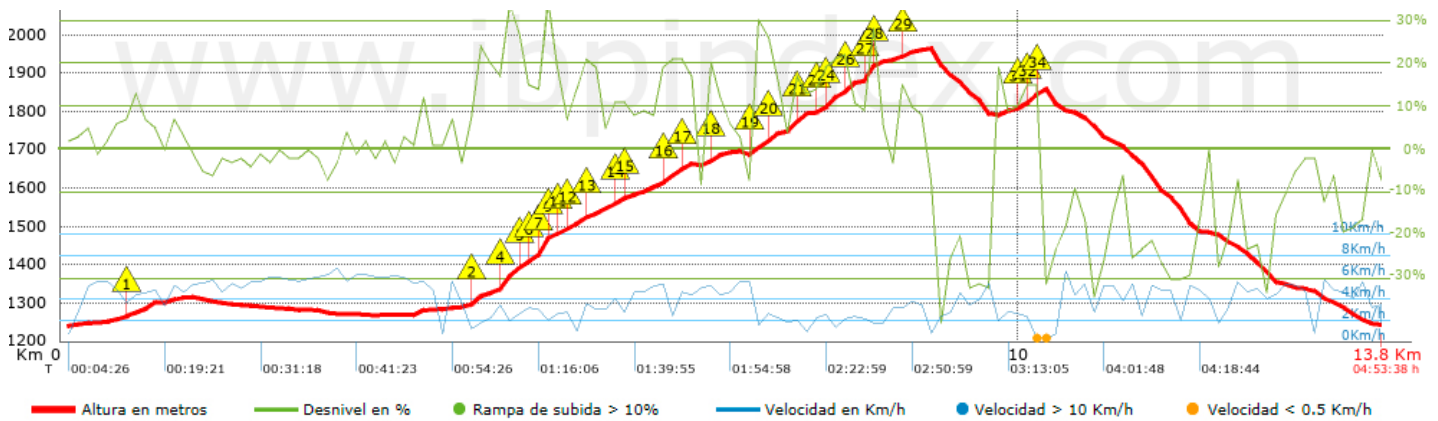
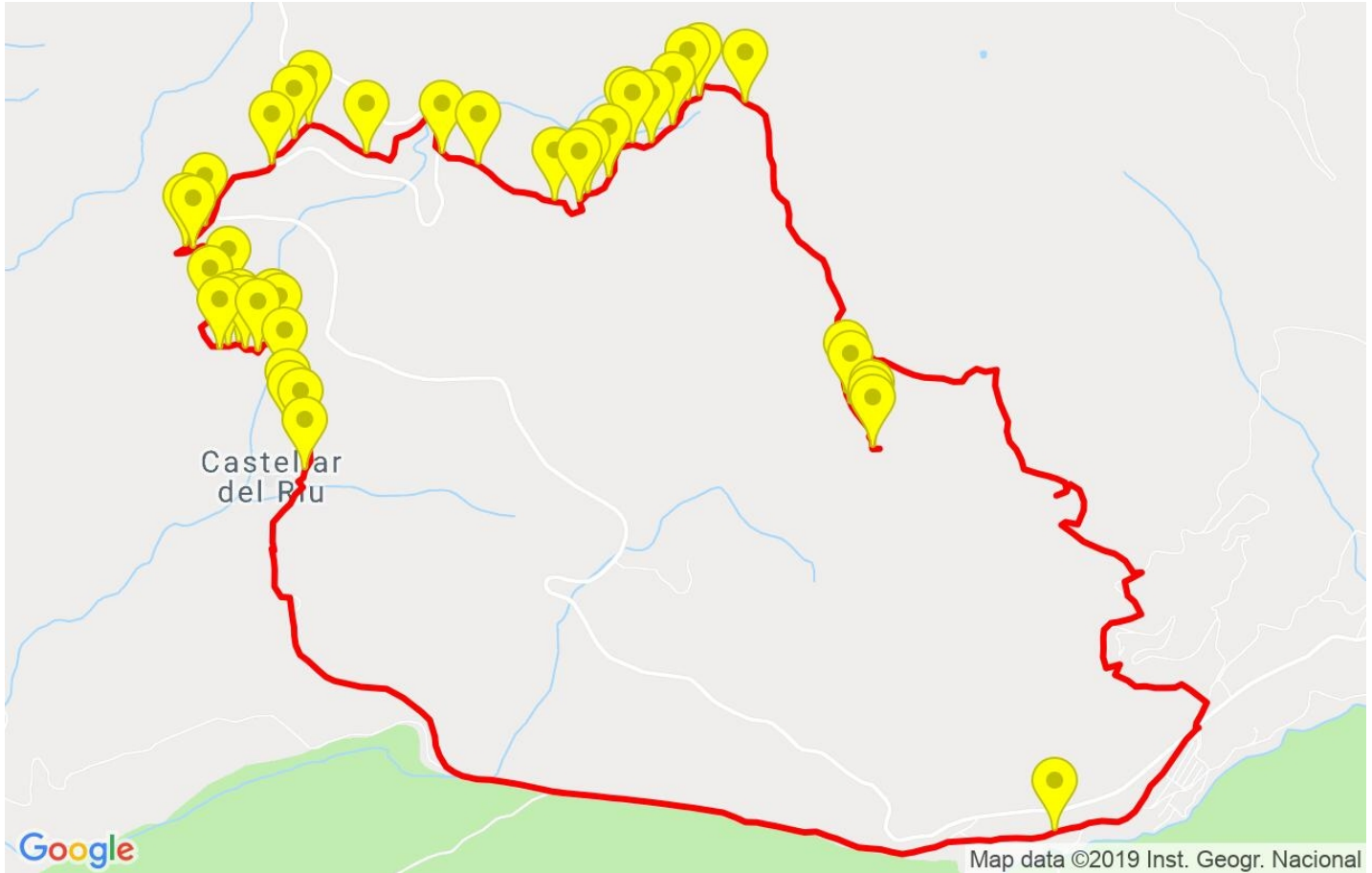
Resum de desnivells	Pujades	Distància en Km	del total en %	Velocitat en	Temps h:m:s
		0.519	3.77	1.75	0:17:46
	Entre el 15 i el 30%	1.968	14.3	2.19	0:54:02
	Entre el 10 i el 15%	1.121	8.14	2.73	0:24:38
	Entre el 5 i el 10%	1.706	12.39	3.29	0:31:06
	Entre l'1 i el 5%	1.535	11.16	4.23	0:21:47
	Total :	6.849	49.76	2.75	2:29:19
	Pla				
	Desnivells de l'1%	0.896	6.51	5.28	0:10:11
	Baixades				
	Entre l'1 i el 5%	1.733	12.59	4.61	0:22:33
Entre el 5 i el 10%	0.975	7.08	4.5	0:13:00	
Entre el 10 i el 15%	0.528	3.84	3.17	0:10:00	
Entre el 15 i el 30%	2.003	14.56	3.25	0:36:58	
	0.779	5.66	3.6	0:12:59	
Total :	6.019	43.73	3.78	1:35:30	
Total track :	13.76	100 %	3.24	4:15:00	

Track: Cogulló d'Estela





















Les velocitats d'aquest track són típiques de = HKG






Fiabilitat de l'índex IBP = A

IBP = 94 HKG



Empits > 10%

Empits	Pendent promig	Distància	
 1	0.672	13 %	222 m
 2	4.265	15 %	150 m
 3	4.546	17 %	39 m
 4	4.585	32 %	149 m
 5	4.734	20 %	121 m
 6	4.893	21 %	66 m
 7	4.959	33 %	82 m
 8	5.04	35 %	44 m
 9	5.084	18 %	35 m
 10	5.119	19 %	34 m
 11	5.306	17 %	116 m
 12	5.421	12 %	321 m
 13	5.742	15 %	106 m
 14	6.286	25 %	133 m
 15	6.418	16 %	74 m
 16	6.723	15 %	116 m
 17	7.217	27 %	143 m
 18	7.36	16 %	307 m
 19	7.667	22 %	71 m
 20	7.846	14 %	41 m
 21	7.887	16 %	109 m
 22	7.997	22 %	157 m
 23	8.153	30 %	37 m
 24	8.19	18 %	73 m
 25	8.37	34 %	116 m
 26	8.486	22 %	42 m

 27	8.735	13 %	138 m
 28	9.975	19 %	121 m
 29	10.096	22 %	67 m
 30	10.163	45 %	32 m
 31	10.195	31 %	31 m

Paràmetres a gran alçada, dades per sobre de

Alçada	Distància m	% del total	Temps en moviment	Velocitat	Temps parat	Temps total	Velocitat
1750	3263.678	23.71	1:19:36	2.46	0:32:15	1:51:51	1.75
1500	3246.745	23.59	1:01:49	3.15		1:01:49	3.15
Total :	6.51 Km	47.3 %	2:21:25 h	2.76 Km/h	0:32:15 h	2:53:40 h	2.25 Km/h

Aturades

Distància	Temps parat	Alçada	Temps de de la sortida	Temps des d'aturada anterior	Distància a aturada anterior
3.863	0:02:42	1283	0:49:49	0:49:49	3.863
8.986	0:03:21	1962	2:52:56	2:03:07	5.123
10.096	0:06:54	1830	3:19:06	0:26:10	1.11
10.195	0:22:00 > 10´	1859	3:29:58	0:10:52	0.1
Total :	0:38:38 h				