

Track: Cims provinciales. Cerro de los Bonales. Huelva

Les velocitats d'aquest track són típiques de = HKG

Fiabilitat de l'índex IBP = C

**IBP = 33 HKG**

Distància total	4.71 Km
Distància analitzada	4.71 Km
Distància lineal	0.01 Km

Desn. De pujada acumulat	233.11 m
Desn. De baixada acumulat	241.44 m
Altura màxima	1059.35 m
Altura mínima	850.45 m
Ràtio de pujada	11.11 %
Ràtio de baixada	10.27 %
Desnivell positiu per km	49.49 m
Desnivell negatiu per km	51.26 m

Temps total	1:18:03 h
Temps en moviment	1:06:01 h
Temps parat	0:12:02 h

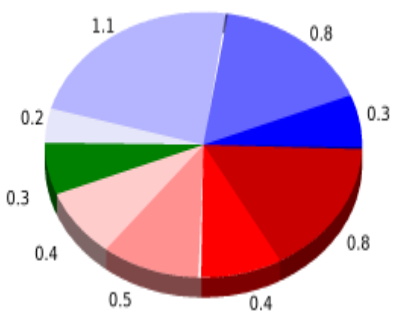
Velocitat mitjana total	3.62 Km/h
Velocitat mitjana en moviment	4.28 Km/h
Velocitat màxima sostinguda	6.46 Km/h

Filtre pendent màxim	~55 %
Separació mínima analitzada	~30 m
Nombre de punts	272 (cad. 17.33 m)
Punts significatius	120 (cad. 39.61 m / 44.12 %)
Punts aberrants	1 (0.37 % d. total)

Canvis direcció per km	10.62
Canvis direcció >5° per km	8.92
Trams rectes acumulats	0.718 Km
Trams rectes per km	152.44 m
Canvis de pendent penalitzables	2
Canvis de pendent penalitzables per km	0.424

Troba les millors rutes

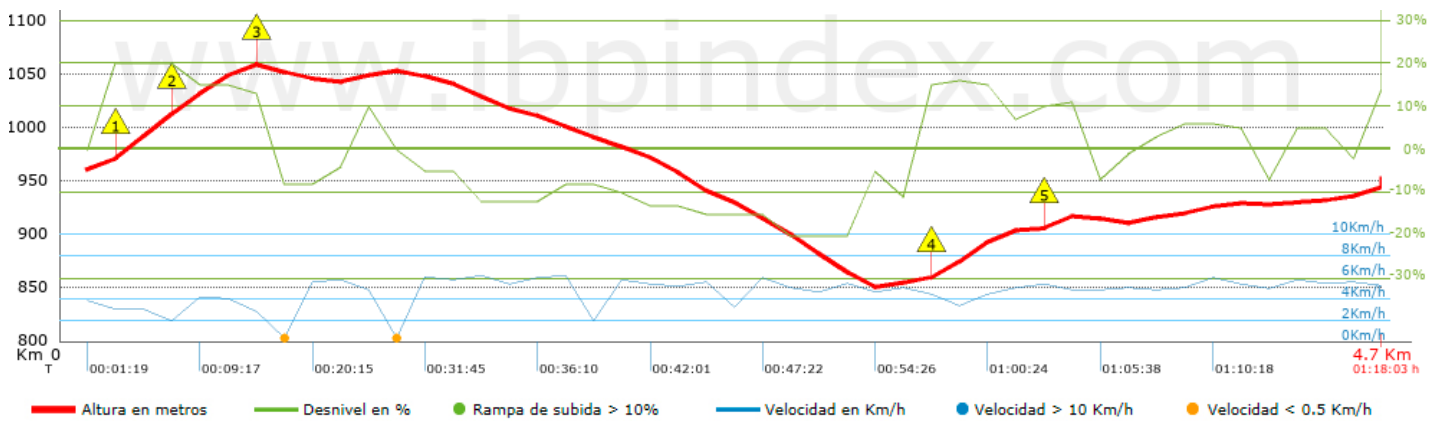
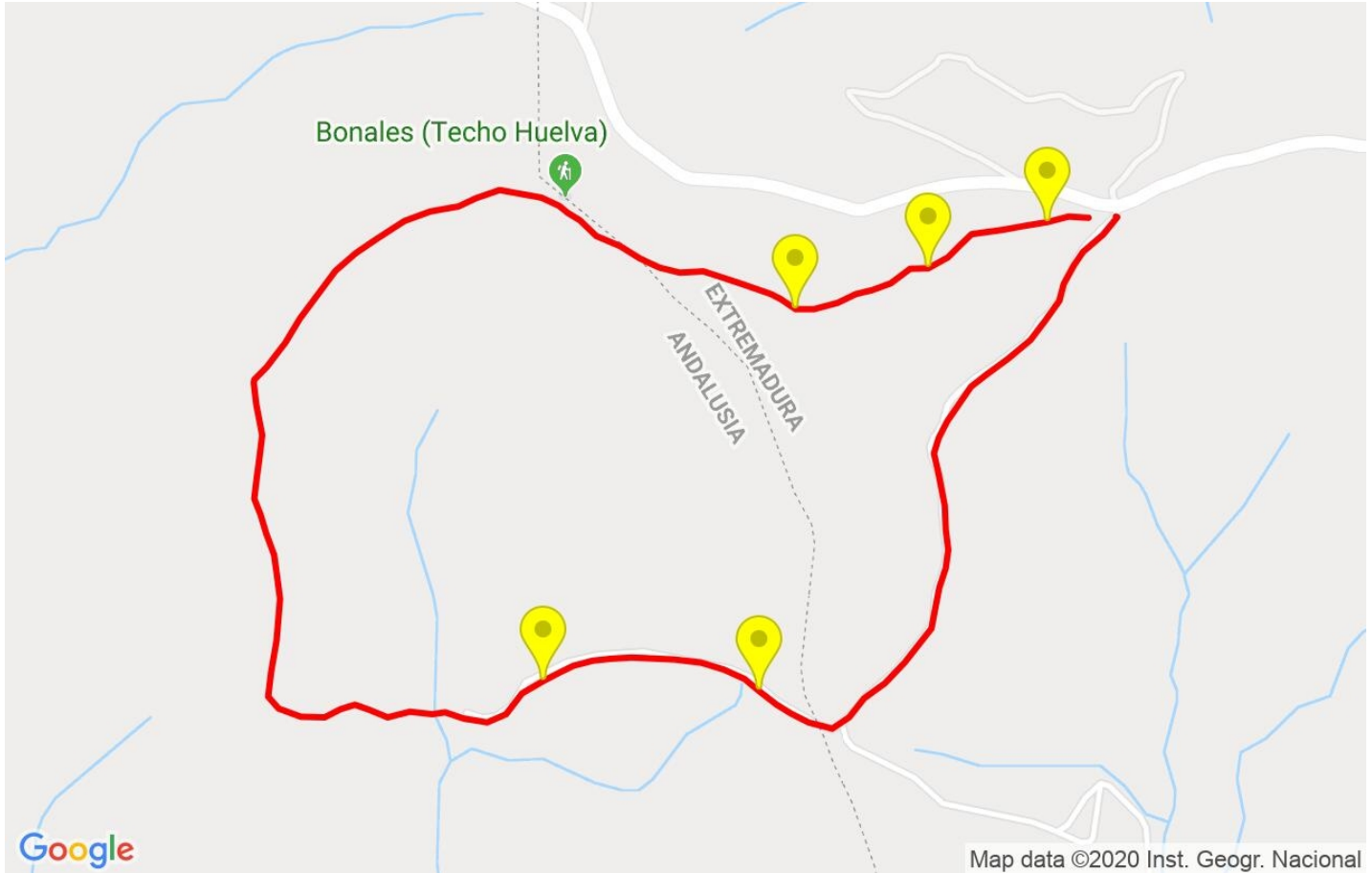


Resum de desnivells	Pujades	Distància en Km	del total en %	Velocitat en	Temps h:m:s
		0.004	0.08	0.95	0:00:14
	Entre el 15 i el 30%	0.844	17.9	3.34	0:15:09
	Entre el 10 i el 15%	0.388	8.23	4.73	0:04:55
	Entre el 5 i el 10%	0.458	9.72	4.14	0:06:38
	Entre l'1 i el 5%	0.404	8.57	5.47	0:04:26
	<b>Total :</b>	<b>2.098</b>	<b>44.5</b>	<b>4.01</b>	<b>0:31:22</b>
	<b>Pla</b>				
	Desnivells de l'1%	0.264	5.6	5.08	0:03:07
	<b>Baixades</b>				
	Entre l'1 i el 5%	0.199	4.22	5.12	0:02:20
Entre el 5 i el 10%	1.07	22.71	4.5	0:14:16	
Entre el 10 i el 15%	0.791	16.79	4.97	0:09:33	
Entre el 15 i el 30%	0.291	6.18	3.25	0:05:23	
	0	0	0	0:00:00	
<b>Total :</b>	<b>2.352</b>	<b>49.89</b>	<b>4.48</b>	<b>0:31:32</b>	
<b>Total track :</b>	<b>4.71</b>	<b>100 %</b>	<b>4.28</b>	<b>1:06:01</b>	





Track: Cims provinciales. Cerro de los Bonales. Huelva

Les velocitats d'aquest track són típiques de = HKG

Fiabilitat de l'índex IBP = C

**IBP = 33 HKG**


**Empits > 10%**

<b>Empits</b>		<b>Pendent promig</b>	<b>Distància</b>
 1	0.117	20 %	247 m
 2	0.364	16 %	263 m
 3	0.628	13 %	34 m
 4	3.037	16 %	290 m

**Paràmetres a gran alçada, dades per sobre de**

Alçada	Distància m	% del total	Temps en moviment	Velocitat	Temps parat	Temps total	Velocitat
Total :	0 Km	--- %	--- h	--- Km/h	--- h	--- h	--- Km/h

**Aturades**

Distància	Temps parat	Alçada	Temps de de la sortida	Temps des d'aturada anterior	Distància a aturada anterior
0.661	0:05:47	1059	0:12:31	0:12:31	0.661
1.099	0:06:15	1052	0:24:16	0:11:45	0.437
Total : 0:12:02 h					