

Track: Macizo del Montgri circular

Les velocitats d'aquest track són típiques de = Track dibuixat (DRW)

Fiabilitat de l'índex IBP = A

IBP = 63 HKG

| | |
|----------------------|---------|
| Distància total | 8.43 Km |
| Distància analitzada | 8.43 Km |
| Distància lineal | 0.01 Km |

| | |
|---------------------------|---------|
| Desn. De pujada acumulat | 558.2 m |
| Desn. De baixada acumulat | 556.9 m |
| Altura màxima | 316.9 m |
| Altura mínima | 42.9 m |
| Ràtio de pujada | 13.59 % |
| Ràtio de baixada | 14.08 % |
| Desnivell positiu per km | 66.22 m |
| Desnivell negatiu per km | 66.06 m |

| | |
|-------------------|-----|
| Temps total | 0 h |
| Temps en moviment | 0 h |
| Temps parat | 0 h |

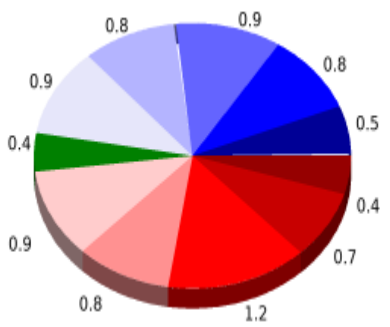
| | |
|-------------------------------|--------|
| Velocitat mitjana total | 0 Km/h |
| Velocitat mitjana en moviment | 0 Km/h |
| Velocitat màxima sostinguda | 0 Km/h |

| | |
|-----------------------------|------------------------------|
| Filtre pendent màxim | ~55 % |
| Separació mínima analitzada | ~30 m |
| Nombre de punts | 355 (cad. 23.76 m) |
| Punts significatius | 188 (cad. 45.34 m / 52.96 %) |
| Punts aberrants | 23 (6.48 % d. total) |

| | |
|--|----------|
| Canvis direcció per km | 11.63 |
| Canvis direcció >5° per km | 9.25 |
| Trams rectes acumulats | 0.636 Km |
| Trams rectes per km | 75.44 m |
| Canvis de pendent penalitzables | 8 |
| Canvis de pendent penalitzables per km | 0.949 |

Troba les millors rutes

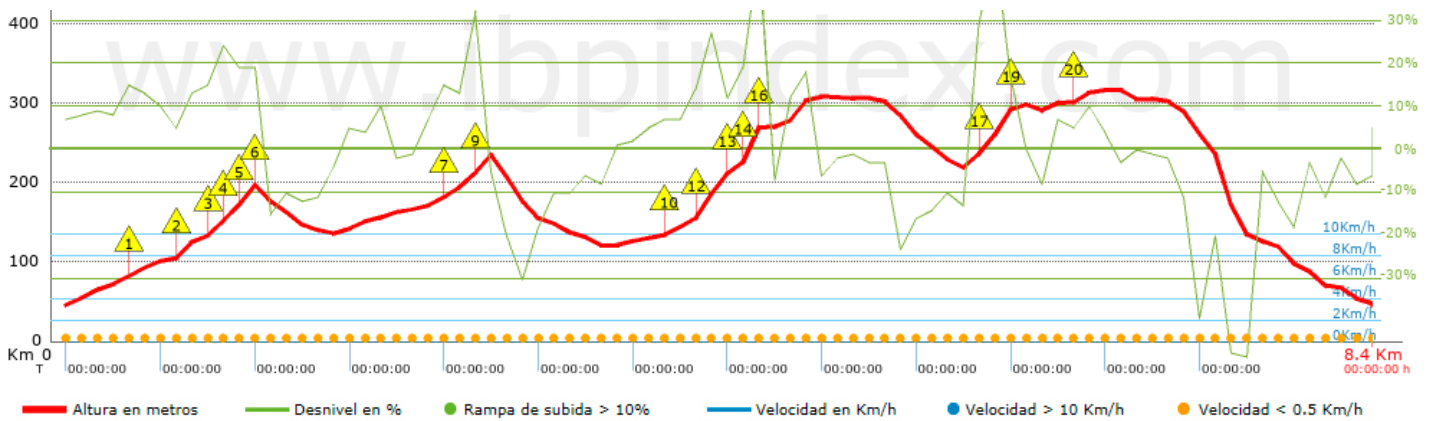






















| Resum de desnivells | Pujades | Distància en Km | del total en % | Velocitat en | Temps h:m:s | |
|---|----------------------|-----------------|----------------|----------------|----------------|--|
|  | | 0.43 | 5.1 | 0 | 0:00:00 | |
| | Entre el 15 i el 30% | 0.717 | 8.5 | 0 | 0:00:00 | |
| | Entre el 10 i el 15% | 1.212 | 14.37 | 0 | 0:00:00 | |
| | Entre el 5 i el 10% | 0.811 | 9.62 | 0 | 0:00:00 | |
| | Entre l'1 i el 5% | 0.938 | 11.12 | 0 | 0:00:00 | |
| | Total : | 4.108 | 48.72 | 0 | 0:00:00 | |
| | Pla | | | | | |
| | Desnivells de l'1% | 0.37 | 4.39 | 0 | 0:00:00 | |
| | Baixades | | | | | |
| | Entre l'1 i el 5% | 0.888 | 10.53 | 0 | 0:00:00 | |
| Entre el 5 i el 10% | 0.822 | 9.75 | 0 | 0:00:00 | | |
| Entre el 10 i el 15% | 0.904 | 10.72 | 0 | 0:00:00 | | |
| Entre el 15 i el 30% | 0.836 | 9.92 | 0 | 0:00:00 | | |
| | 0.505 | 5.99 | 0 | 0:00:00 | | |
| Total : | 3.955 | 46.9 | 0 | 0:00:00 | | |
| Total track : | 8.43 | 100 % | 0 | 0 | | |

Track: Macizo del Montgrí circular

Les velocitats d'aquest track són típiques de = Track dibuixat (DRW)

Fiabilitat de l'índex IBP = A

IBP = 63 HKG


| Empits > 10% | | | |
|--|-------|----------------|-----------|
| Empits | | Pendent promig | Distància |
|  | 0.402 | 13 % | 162 m |
|  | 0.755 | 12 % | 234 m |
|  | 0.989 | 20 % | 37 m |
|  | 1.026 | 22 % | 170 m |
|  | 1.195 | 22 % | 52 m |
|  | 1.248 | 20 % | 34 m |
|  | 2.404 | 12 % | 196 m |
|  | 2.601 | 32 % | 95 m |
|  | 2.696 | 31 % | 37 m |
|  | 3.861 | 11 % | 201 m |
|  | 4.061 | 21 % | 36 m |
|  | 4.098 | 30 % | 147 m |
|  | 4.245 | 16 % | 118 m |
|  | 4.363 | 35 % | 74 m |
|  | 4.437 | 46 % | 37 m |
|  | 4.474 | 11 % | 220 m |
|  | 5.841 | 32 % | 194 m |
|  | 6.035 | 17 % | 40 m |
|  | 6.075 | 14 % | 37 m |
|  | 6.456 | 11 % | 112 m |

| Paràmetres a gran alçada, dades per sobre de | | | | | | | |
|--|--------------|-------------|-------------------|-----------|-------------|-------------|-----------|
| Alçada | Distància m | % del total | Temps en moviment | Velocitat | Temps parat | Temps total | Velocitat |
| | Total : 0 Km | --- % | --- h | --- Km/h | --- h | --- h | --- Km/h |

| Aturades | | | | | |
|-----------|-------------------|--------|------------------------|------------------------------|------------------------------|
| Distància | Temps parat | Alçada | Temps de de la sortida | Temps des d'aturada anterior | Distància a aturada anterior |
| | Total : 0:00:00 h | | | | |