

Track: Castell de Burriac GMT

Les velocitats d'aquest track són típiques de = Track dibuixat (DRW)

Fiabilitat de l'índex IBP = B

**IBP = 63 HKG**

Distància total	9.37 Km
Distància analitzada	9.37 Km
Distància lineal	0.01 Km

Desn. De pujada acumulat	583 m
Desn. De baixada acumulat	572 m
Altura màxima	397 m
Altura mínima	73 m
Ràtio de pujada	11.86 %
Ràtio de baixada	15.47 %
Desnivell positiu per km	62.22 m
Desnivell negatiu per km	61.05 m

Temps total	0 h
Temps en moviment	0 h
Temps parat	0 h

Velocitat mitjana total	0 Km/h
Velocitat mitjana en moviment	0 Km/h
Velocitat màxima sostinguda	0 Km/h

Filtre pendent màxim	~55 %
Separació mínima analitzada	~30 m
Nombre de punts	864 (cad. 10.85 m)
Punts significatius	281 (cad. 33.48 m / 32.52 %)
Punts aberrants	29 (3.36 % d. total)

Canvis direcció per km	14.3
Canvis direcció >5° per km	12.81
Trams rectes acumulats	0.606 Km
Trams rectes per km	64.67 m
Canvis de pendent penalitzables	6
Canvis de pendent penalitzables per km	0.64

Troba les millors rutes

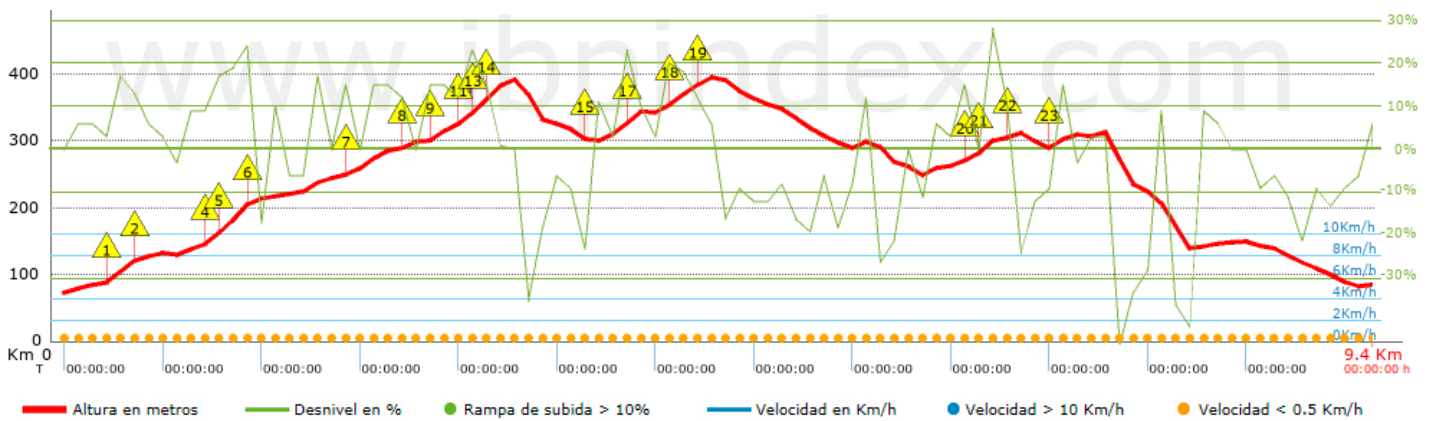


Resum de desnivells	Pujades	Distància en Km	del total en %	Velocitat en	Temps h:m:s	
		0.035	0.37	0	0:00:00	
	Entre el 15 i el 30%	1.55	16.53	0	0:00:00	
	Entre el 10 i el 15%	0.979	10.44	0	0:00:00	
	Entre el 5 i el 10%	1.628	17.37	0	0:00:00	
	Entre l'1 i el 5%	0.725	7.73	0	0:00:00	
	<b>Total :</b>	<b>4.917</b>	<b>52.45</b>	<b>0</b>	<b>0:00:00</b>	
	<b>Pla</b>					
	Desnivells de l'1%	0.759	8.1	0	0:00:00	
	<b>Baixades</b>					
	Entre l'1 i el 5%	0.335	3.57	0	0:00:00	
Entre el 5 i el 10%	1.322	14.11	0	0:00:00		
Entre el 10 i el 15%	0.571	6.1	0	0:00:00		
Entre el 15 i el 30%	1.026	10.95	0	0:00:00		
	0.444	4.73	0	0:00:00		
<b>Total :</b>	<b>3.698</b>	<b>39.45</b>	<b>0</b>	<b>0:00:00</b>		
<b>Total track :</b>	<b>9.37</b>	<b>100 %</b>	<b>0</b>	<b>0</b>		
























Track: Castell de Burriac GMT

Les velocitats d'aquest track són típiques de = Track dibuixat (DRW)

Fiabilitat de l'índex IBP = B

**IBP = 63 HKG**


**Empits > 10%**

Empits	Pendent promig	Distància
 1 0.398	19 %	134 m
 2 0.532	13 %	31 m
 3 1.06	14 %	35 m
 4 1.094	18 %	67 m
 5 1.161	21 %	163 m
 6 1.324	23 %	98 m
 7 2.029	12 %	273 m
 8 2.435	14 %	96 m
 9 2.633	13 %	199 m
 10 2.832	13 %	32 m
 11 2.864	12 %	69 m
 12 2.933	22 %	36 m
 13 2.969	20 %	101 m
 14 3.07	21 %	100 m
 15 3.795	11 %	237 m
 16 4.033	24 %	34 m
 17 4.067	23 %	61 m
 18 4.329	17 %	193 m
 19 4.521	12 %	106 m
 20 6.436	12 %	164 m
 21 6.601	12 %	134 m
 22 6.734	19 %	101 m
 23 7.108	16 %	97 m

## Paràmetres a gran alçada, dades per sobre de

Alçada	Distància m	% del total	Temps en moviment	Velocitat	Temps parat	Temps total	Velocitat
Total :	0 Km	--- %	--- h	--- Km/h	--- h	--- h	--- Km/h

## Aturades

Distància	Temps parat	Alçada	Temps de de la sortida	Temps des d'aturada anterior	Distància a aturada anterior
Total :	0:00:00 h				