

Track: Castell de Burriac

Les velocitats d'aquest track són típiques de = RNG

Fiabilitat de l'índex IBP = A

IBP = 34 HKG

Distància total	3.26 Km
Distància analitzada	3.26 Km
Distància lineal	0.12 Km

Desn. De pujada acumulat	219.3 m
Desn. De baixada acumulat	240.4 m
Altura màxima	379.9 m
Altura mínima	140.5 m
Ràtio de pujada	14.92 %
Ràtio de baixada	14.65 %
Desnivell positiu per km	67.27 m
Desnivell negatiu per km	73.74 m

Temps total	0:43:15 h
Temps en moviment	0:35:53 h
Temps parat	0:07:22 h

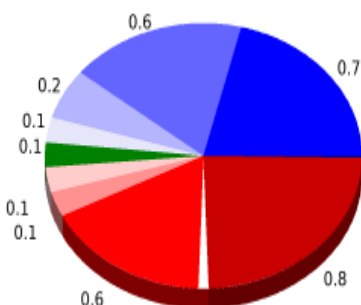
Velocitat mitjana total	4.52 Km/h
Velocitat mitjana en moviment	5.45 Km/h
Velocitat màxima sostinguda	10.64 Km/h

Filtre pendent màxim	~55 %
Separació mínima analitzada	~30 m
Nombre de punts	170 (cad. 19.16 m)
Punts significatius	84 (cad. 39.23 m / 49.41 %)
Punts aberrants	1 (0.59 % d. total)

Canvis direcció per km	7.98
Canvis direcció >5° per km	6.75
Trams rectes acumulats	0.247 Km
Trams rectes per km	75.77 m
Canvis de pendent penalitzables	1
Canvis de pendent penalitzables per km	0.307

Troba les millors rutes



Resum de desnivells	Pujades	Distància en Km	del total en %	Velocitat en	Temps h:m:s
		0	0	0	0:00:00
	Entre el 15 i el 30%	0.757	23.24	4.3	0:10:34
	Entre el 10 i el 15%	0.553	17	4.62	0:07:11
	Entre el 5 i el 10%	0.076	2.33	5.69	0:00:48
	Entre l'1 i el 5%	0.083	2.56	10.01	0:00:30
	Total :	1.47	45.13	4.63	0:19:03
	Pla				
	Desnivells de l'1%	0.146	4.47	3.54	0:02:28
	Baixades				
	Entre l'1 i el 5%	0.08	2.45	6.83	0:00:42
Entre el 5 i el 10%	0.211	6.47	5.84	0:02:10	
Entre el 10 i el 15%	0.601	18.47	7.36	0:04:54	
Entre el 15 i el 30%	0.749	23.02	6.81	0:06:36	
	0	0	0	0:00:00	
Total :	1.641	50.4	6.85	0:14:22	
Total track :	3.26	100 %	5.45	0:35:53	

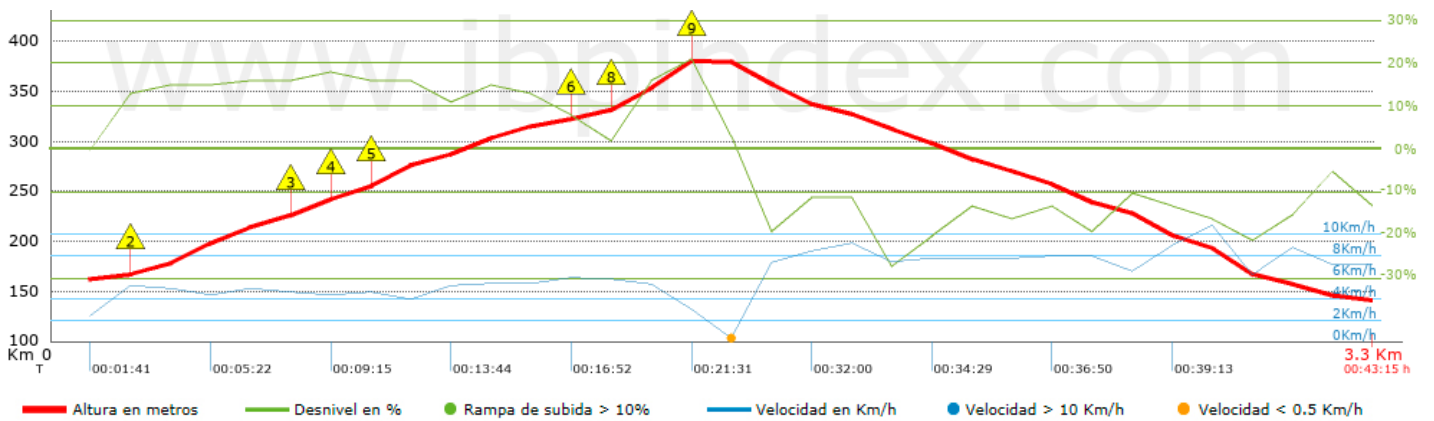
Track: Castell de Burriac









Data: 09/10/2019

Track: Castell de Burriac

Les velocitats d'aquest track són típiques de = RNG

Fiabilitat de l'índex IBP = A

IBP = 34 HKG


Empits > 10%			
Empits		Pendent promig	Distància
	0.146	13 %	43 m
	0.189	16 %	324 m
	0.513	14 %	118 m
	0.631	15 %	169 m
	0.8	14 %	422 m
	1.35	17 %	38 m
	1.388	22 %	157 m
	1.545	21 %	35 m

Paràmetres a gran alçada, dades per sobre de

Alçada	Distància m	% del total	Temps en moviment	Velocitat	Temps parat	Temps total	Velocitat
Total :	0 Km	--- %	--- h	--- Km/h	--- h	--- h	--- Km/h

Aturades

Distància	Temps parat	Alçada	Temps de de la sortida	Temps des d'aturada anterior	Distància a aturada anterior
1.616	0:07:22	378	0:22:10	0:22:10	1.616
Total : 0:07:22 h					