

Track: Carlit

Les velocitats d'aquest track són típiques de = HKG

Fiabilitat de l'índex IBP = A

IBP = 115 HKG

Distància total	13.92 Km
Distància analitzada	13.92 Km
Distància lineal	0.01 Km

Desn. De pujada acumulat	933.5 m
Desn. De baixada acumulat	929.5 m
Altura màxima	2949.8 m
Altura mínima	2084.8 m
Ràtio de pujada	14.44 %
Ràtio de baixada	14.94 %
Desnivell positiu per km	67.06 m
Desnivell negatiu per km	66.77 m

Temps total	5:55:38 h
Temps en moviment	4:48:10 h
Temps parat	1:07:28 h

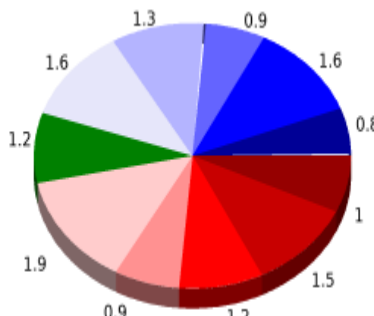
Velocitat mitjana total	2.35 Km/h
Velocitat mitjana en moviment	2.9 Km/h
Velocitat màxima sostinguda	5.11 Km/h

Filtre pendent màxim	~55 %
Separació mínima analitzada	~30 m
Nombre de punts	1294 (cad. 10.76 m)
Punts significatius	435 (cad. 32.07 m / 33.62 %)
Punts aberrants	42 (3.25 % d. total)

Canvis direcció per km	16.67
Canvis direcció >5° per km	13.94
Trams rectes acumulats	1.503 Km
Trams rectes per km	107.97 m
Canvis de pendent penalitzables	5
Canvis de pendent penalitzables per km	0.359

Troba les millors rutes



Resum de desnivells	Pujades	Distància en Km	del total en %	Velocitat en	Temps h:m:s
		0.971	6.98	1.81	0:32:08
	Entre el 15 i el 30%	1.532	11	2.35	0:39:10
	Entre el 10 i el 15%	1.178	8.46	3.34	0:21:09
	Entre el 5 i el 10%	0.93	6.68	3.63	0:15:23
	Entre l'1 i el 5%	1.853	13.31	3.49	0:31:49
	Total :	6.464	46.44	2.78	2:19:39
	Pla				
	Desnivells de l'1%	1.236	8.88	3.64	0:20:22
	Baixades				
	Entre l'1 i el 5%	1.585	11.39	3.86	0:24:39
Entre el 5 i el 10%	1.276	9.17	3.31	0:23:06	
Entre el 10 i el 15%	0.936	6.72	3.33	0:16:51	
Entre el 15 i el 30%	1.582	11.37	2.6	0:36:33	
	0.84	6.04	1.87	0:27:00	
Total :	6.22	44.68	2.91	2:08:09	
Total track :	13.92	100 %	2.9	4:48:10	

Track: Carlit

Les velocitats d'aquest track són típiques de = HKG

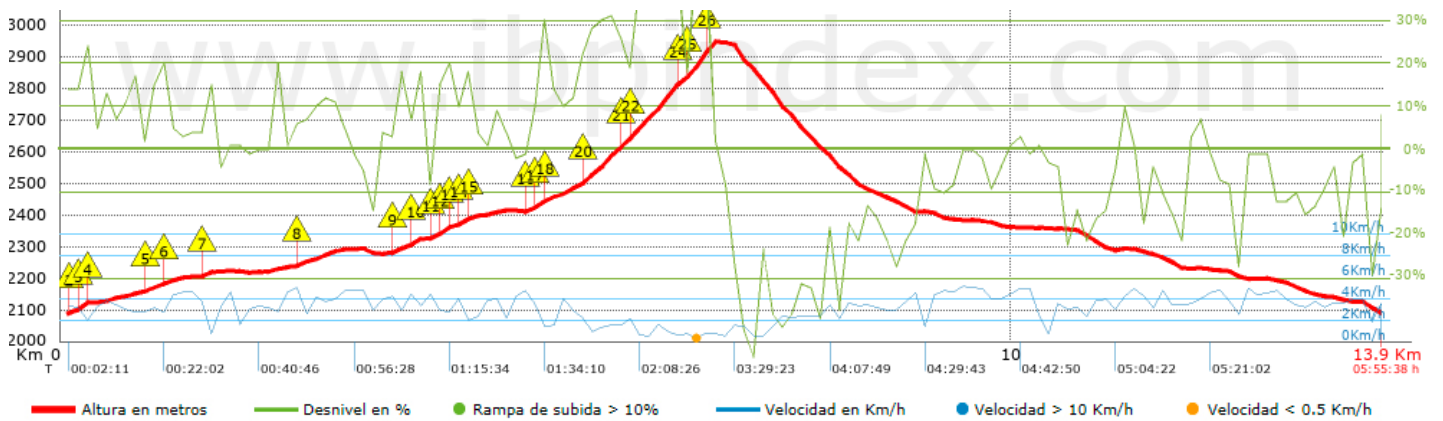
Fiabilitat de l'índex IBP = A

IBP = 115 HKG


























Google

Map data ©2019 Google



Empits > 10%

Empits	Pendent promig	Distància	
 1	0.031	11 %	63 m
 2	0.094	15 %	63 m
 3	0.157	24 %	64 m
 4	0.222	24 %	32 m
 5	0.894	15 %	160 m
 6	1.466	14 %	95 m
 7	2.451	11 %	348 m
 8	3.499	15 %	191 m
 9	3.69	23 %	32 m
 10	3.884	13 %	94 m
 11	3.978	22 %	98 m
 12	4.172	17 %	64 m
 13	4.235	20 %	63 m
 14	4.87	13 %	128 m
 15	4.999	17 %	95 m
 16	5.094	14 %	350 m
 17	5.444	23 %	63 m
 18	5.507	30 %	359 m
 19	5.866	30 %	97 m
 20	5.962	34 %	496 m
 21	6.458	35 %	33 m
 22	6.491	15 %	95 m
 23	6.587	44 %	207 m
 24	6.794	47 %	35 m

Paràmetres a gran alçada, dades per sobre de

Alçada	Distància m	% del total	Temps en moviment	Velocitat	Temps parat	Temps total	Velocitat
2750	1257.885	9.04	0:40:55	1.84	0:53:05	1:34:00	0.8
2500	1608.959	11.56	0:50:57	1.89	0:07:12	0:58:09	1.66
2250	6299.492	45.26	1:51:39	3.39	0:02:43	1:54:22	3.3
2000	4753.35	34.15	1:24:39	3.37	0:04:28	1:29:07	3.2
Total :	13.92 Km	100 %	4:48:10 h	2.9 Km/h	1:07:28 h	5:55:38 h	2.35 Km/h

Aturades

Distància	Temps parat	Alçada	Temps de de la sortida	Temps des d'aturada anterior	Distància a aturada anterior
1.466	0:02:39	2206	0:28:13	0:28:13	1.466
5.962	0:03:15	2642	2:02:40	1:34:27	4.496
6.062	0:03:57	2675	2:08:26	0:05:46 < 10´	0.1
6.358	0:03:15	2775	2:23:39	0:15:13	0.295
6.458	0:02:59	2813	2:31:08	0:07:29 < 10´	0.101
6.587	0:10:46 > 10´	2839	2:37:54	0:06:46 < 10´	0.128
6.692	0:02:36	2886	2:50:35	0:12:41	0.105
6.759	0:06:16	2914	2:55:07	0:04:32 < 10´	0.068
6.86	0:19:23 > 10´	2948	3:02:33	0:07:26 < 10´	0.101
7.216	0:07:50	2879	3:35:23	0:32:50	0.356
10.328	0:02:43	2359	4:47:24	1:12:01	3.112
13.915	0:01:49	2090	5:53:49	1:06:25	3.587
Total :	1:07:28 h				