

Track: Cadinell

Data: 09/10/2019

Track: Cadinell

Les velocitats d'aquest track són típiques de = HKG

Fiabilitat de l'índex IBP = C

IBP = 113 HKG

Distància total	13.62 Km
Distància analitzada	13.62 Km
Distància lineal	0 Km

Desn. De pujada acumulat	938.8 m
Desn. De baixada acumulat	951.8 m
Altura màxima	2112.2 m
Altura mínima	1625.3 m
Ràtio de pujada	14.65 %
Ràtio de baixada	14.29 %
Desnivell positiu per km	68.93 m
Desnivell negatiu per km	69.88 m

Temps total	4:15:45 h
Temps en moviment	4:04:28 h
Temps parat	0:11:17 h


Velocitat mitjana total	3.19 Km/h
Velocitat mitjana en moviment	3.34 Km/h
Velocitat màxima sostinguda	7.11 Km/h

Filtre pendent màxim	~55 %
Separació mínima analitzada	~30 m
Nombre de punts	820 (cad. 16.6 m)
Punts significatius	357 (cad. 38.25 m / 43.54 %)
Punts aberrants	52 (6.34 % d. total)

Canvis direcció per km	13.14
Canvis direcció >5° per km	10.5
Trams rectes acumulats	1.433 Km
Trams rectes per km	105.21 m
Canvis de pendent penalitzables	11
Canvis de pendent penalitzables per km	0.808

Troba les millors rutes

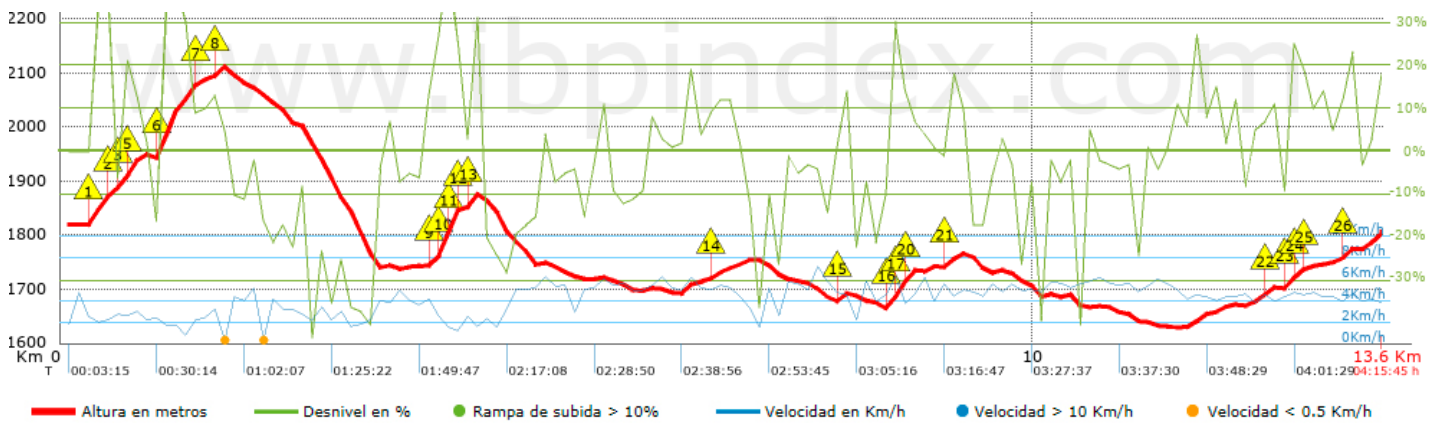


Resum de desnivells	Pujades	Distància en Km	del total en %	Velocitat en	Temps h:m:s
		0.894	6.57	1.53	0:35:00
	Entre el 15 i el 30%	1.327	9.74	2.97	0:26:46
	Entre el 10 i el 15%	1.477	10.85	3.54	0:25:03
	Entre el 5 i el 10%	1.404	10.31	4.07	0:20:42
	Entre l'1 i el 5%	1.305	9.59	4.19	0:18:41
	Total :	6.408	47.06	3.05	2:06:12
	Pla				
	Desnivells de l'1%	0.548	4.02	2.68	0:12:17
	Baixades				
	Entre l'1 i el 5%	1.417	10.41	4.84	0:17:35
Entre el 5 i el 10%	1.757	12.9	4.48	0:23:33	
Entre el 10 i el 15%	0.935	6.87	4.46	0:12:35	
Entre el 15 i el 30%	1.797	13.2	3.63	0:29:44	
	0.755	5.54	2.01	0:22:32	
Total :	6.66	48.92	3.77	1:45:59	
Total track :	13.62	100 %	3.34	4:04:28	




















Track: Cadinell

Les velocitats d'aquest track són típiques de = HKG

Fiabilitat de l'índex IBP = C

IBP = 113 HKG


Empits > 10%

Empits	Pendent promig	Distància	
 1	0.301	29 %	185 m
 2	0.486	18 %	102 m
 3	0.589	21 %	72 m
 4	0.661	16 %	39 m
 5	0.7	24 %	114 m
 6	0.955	37 %	336 m
 7	1.416	11 %	111 m
 8	1.527	18 %	108 m
 9	3.73	14 %	86 m
 10	3.816	35 %	197 m
 11	4.012	36 %	74 m
 12	4.087	11 %	40 m
 13	4.126	11 %	112 m
 14	6.68	11 %	171 m
 15	7.972	14 %	117 m
 16	8.455	15 %	50 m
 17	8.505	28 %	127 m
 18	8.632	14 %	42 m
 19	8.674	41 %	29 m
 20	8.704	22 %	30 m
 21	9.062	14 %	105 m
 22	12.363	13 %	100 m
 23	12.564	12 %	77 m
 24	12.64	25 %	76 m
 25	12.717	13 %	70 m
 26	13.208	14 %	109 m

Paràmetres a gran alçada, dades per sobre de

Alçada	Distància m	% del total	Temps en moviment	Velocitat	Temps parat	Temps total	Velocitat
2000	1351.342	9.92	0:28:46	2.82	0:11:17	0:40:03	2.02
1750	3926.632	28.84	1:46:51	2.2		1:46:51	2.2
1500	8338.043	61.24	1:48:51	4.6		1:48:51	4.6
Total :	13.616 Km	100 %	4:04:28 h	3.34 Km/h	0:11:17 h	4:15:45 h	3.19 Km/h

Aturades

Distància	Temps parat	Alçada	Temps de de la sortida	Temps des d'aturada anterior	Distància a aturada anterior
1.635	0:06:28	2110	0:52:52	0:52:52	1.635
1.986	0:04:49	2073	1:03:39	0:10:47	0.351
Total :	0:11:17 h				