

Track: Alt del Griu

Les velocitats d'aquest track són típiques de = HKG

Fiabilitat de l'índex IBP = A

IBP = 114 HKG

Distància total	10.06 Km
Distància analitzada	10.06 Km
Distància lineal	0 Km

Desn. De pujada acumulat	957.9 m
Desn. De baixada acumulat	958.4 m
Altura màxima	2866.3 m
Altura mínima	1921.3 m
Ràtio de pujada	16.51 %
Ràtio de baixada	23.83 %
Desnivell positiu per km	95.22 m
Desnivell negatiu per km	95.27 m

Temps total	3:58:21 h
Temps en moviment	3:39:22 h
Temps parat	0:18:59 h


Velocitat mitjana total	2.53 Km/h
Velocitat mitjana en moviment	2.75 Km/h
Velocitat màxima sostinguda	6.64 Km/h

Filtre pendent màxim	~55 %
Separació mínima analitzada	~30 m
Nombre de punts	637 (cad. 15.79 m)
Punts significatius	266 (cad. 37.95 m / 41.76 %)
Punts aberrants	26 (4.08 % d. total)

Canvis direcció per km	14.41
Canvis direcció >5° per km	12.43
Trams rectes acumulats	1.097 Km
Trams rectes per km	109.05 m
Canvis de pendent penalitzables	4
Canvis de pendent penalitzables per km	0.398

Troba les millors rutes

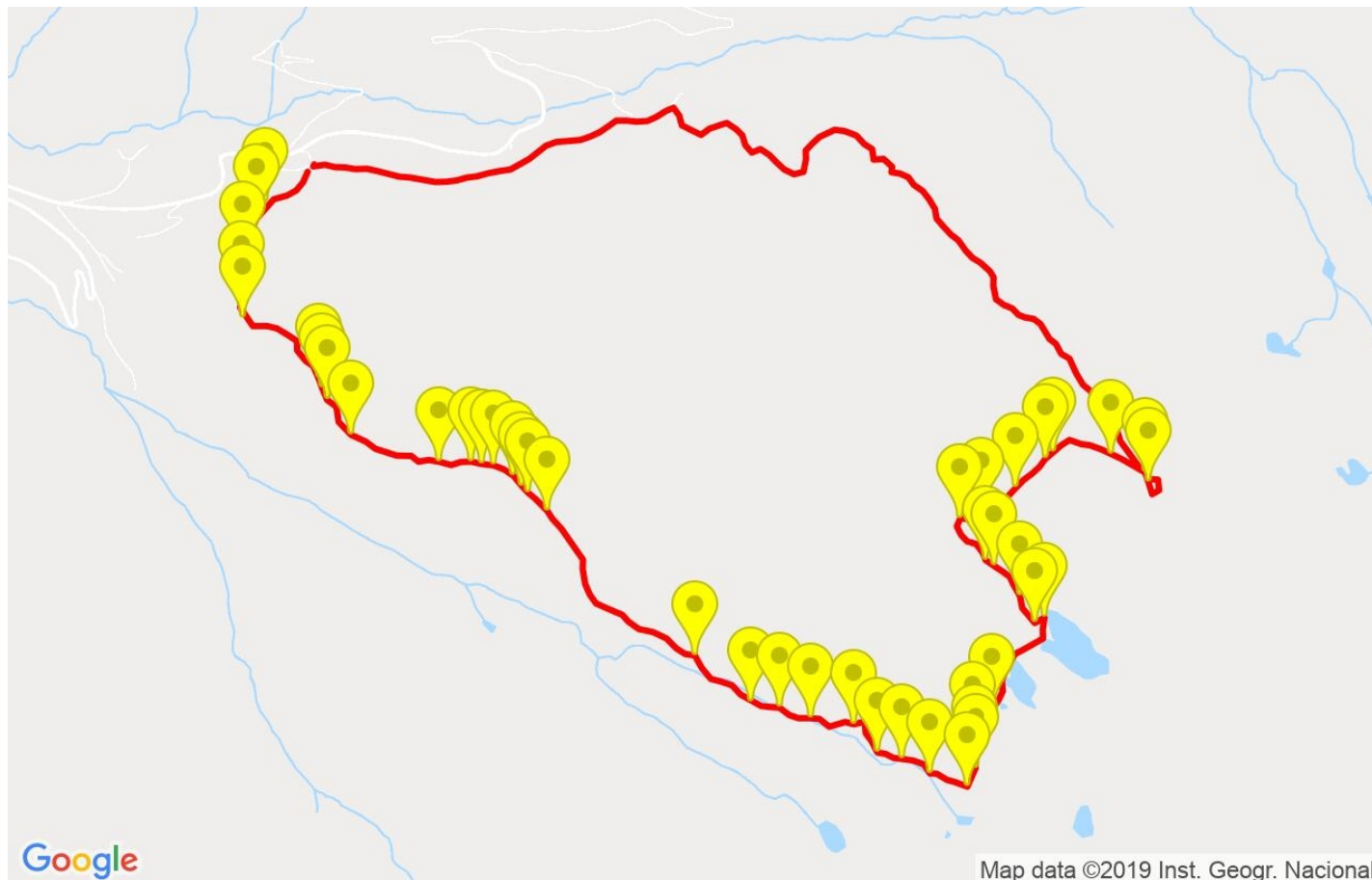


Resum de desnivells	Pujades	Distància en Km	del total en %	Velocitat en	Temps h:m:s
		0.527	5.24	1.67	0:18:57
	Entre el 15 i el 30%	2.58	25.66	2.16	1:11:42
	Entre el 10 i el 15%	0.907	9.02	2.97	0:18:20
	Entre el 5 i el 10%	0.967	9.62	3.17	0:18:18
	Entre l'1 i el 5%	0.82	8.16	4.32	0:11:24
	Total :	5.802	57.7	2.51	2:18:41
	Pla				
	Desnivells de l'1%	0.232	2.31	4.98	0:02:48
	Baixades				
	Entre l'1 i el 5%	0.131	1.3	5.36	0:01:28
Entre el 5 i el 10%	0.732	7.28	4.75	0:09:15	
Entre el 10 i el 15%	0.68	6.76	4.55	0:08:58	
Entre el 15 i el 30%	1.149	11.42	3.08	0:22:22	
	1.33	13.23	2.23	0:35:50	
Total :	4.022	40	3.1	1:17:53	
Total track :	10.06	100 %	2.75	3:39:22	

Track: Alt del Griu

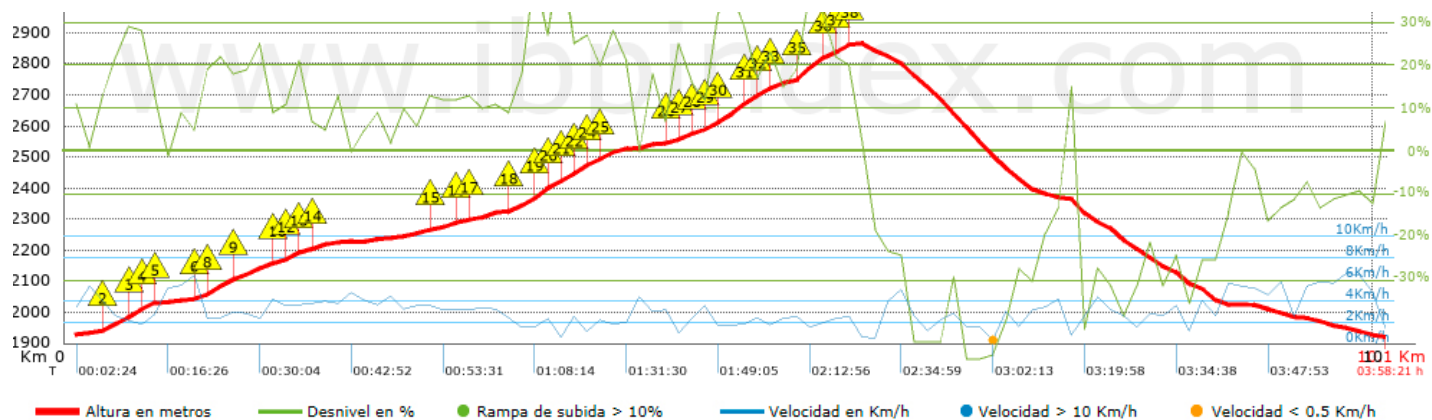
Les velocitats d'aquest track són típiques de = HKG

Fiabilitat de l'índex IBP = A













IBP = 114 HKG












Google

Map data ©2019 Inst. Geogr. Nacional



Empits > 10%

Empits		Pendent promig	Distància
 1	0.218	13 %	61 m
 2	0.279	21 %	134 m
 3	0.414	27 %	147 m
 4	0.561	21 %	76 m
 5	0.637	13 %	42 m
 6	0.998	11 %	34 m
 7	1.032	19 %	45 m
 8	1.077	25 %	156 m
 9	1.233	19 %	323 m
 10	1.556	11 %	113 m
 11	1.669	15 %	38 m
 12	1.707	22 %	38 m
 13	1.745	22 %	79 m
 14	1.87	19 %	31 m
 15	2.727	11 %	255 m
 16	3.378	19 %	158 m
 17	3.536	37 %	92 m
 18	3.628	24 %	77 m
 19	3.742	28 %	150 m
 20	3.892	31 %	89 m
 21	3.981	12 %	32 m
 22	4.013	20 %	76 m
 23	4.089	22 %	118 m
 24	4.603	13 %	43 m
 25	4.647	23 %	115 m
 26	4.762	15 %	135 m

 27	4.897	22 %	35 m
 28	4.932	29 %	202 m
 29	5.134	35 %	89 m
 30	5.224	20 %	152 m
 31	5.376	15 %	139 m
 32	5.515	19 %	36 m
 33	5.551	31 %	227 m
 34	5.778	21 %	133 m
 35	5.911	16 %	33 m
 36	5.944	20 %	44 m

Paràmetres a gran alçada, dades per sobre de

Alçada	Distància m	% del total	Temps en moviment	Velocitat	Temps parat	Temps total	Velocitat
2750	918.351	9.13	0:21:22	2.58	0:07:37	0:28:59	1.9
2500	2047.936	20.37	0:59:49	2.05	0:07:22	1:07:11	1.83
2250	2469.411	24.56	0:55:23	2.68	0:04:00	0:59:23	2.5
2000	3297.971	32.8	1:02:28	3.17		1:02:28	3.17
1750	1322.164	13.15	0:20:20	3.9		0:20:20	3.9
Total :	10.056 Km	100 %	3:39:22 h	2.75 Km/h	0:18:59 h	3:58:21 h	2.53 Km/h

Aturades

Distància	Temps parat	Alçada	Temps de de la sortida	Temps des d'aturada anterior	Distància a aturada anterior
3.742	0:04:00	2404	1:12:56	1:12:56	3.742
5.988	0:03:47	2861	2:23:06	1:10:10	2.246
6.066	0:03:50	2866	2:27:47	0:04:41 < 10´	0.078
6.965	0:07:22	2548	2:53:39	0:25:52	0.899
Total :	0:18:59 h				