

Track: Cims provincials. Almanzor. Ávila

Les velocitats d'aquest track són típiques de = Track dibuixat (DRW)

Fiabilitat de l'índex IBP = A

IBP = 146 HKG

Distància total	18.58 Km
Distància analitzada	18.58 Km
Distància lineal	0.01 Km

Desn. De pujada acumulat	1341 m
Desn. De baixada acumulat	1344 m
Altura màxima	2549 m
Altura mínima	1753 m
Ràtio de pujada	15.11 %
Ràtio de baixada	15.77 %
Desnivell positiu per km	72.17 m
Desnivell negatiu per km	72.34 m

Temps total	0 h
Temps en moviment	0 h
Temps parat	0 h

Velocitat mitjana total	0 Km/h
Velocitat mitjana en moviment	0 Km/h
Velocitat màxima sostinguda	0 Km/h

Filtre pendent màxim	~55 %
Separació mínima analitzada	~30 m
Nombre de punts	1437 (cad. 12.93 m)
Punts significatius	483 (cad. 38.54 m / 33.61 %)
Punts aberrants	100 (6.96 % d. total)

Canvis direcció per km	15.18
Canvis direcció >5° per km	12.38
Trams rectes acumulats	2.515 Km
Trams rectes per km	135.36 m
Canvis de pendent penalitzables	7
Canvis de pendent penalitzables per km	0.377

Troba les millors rutes

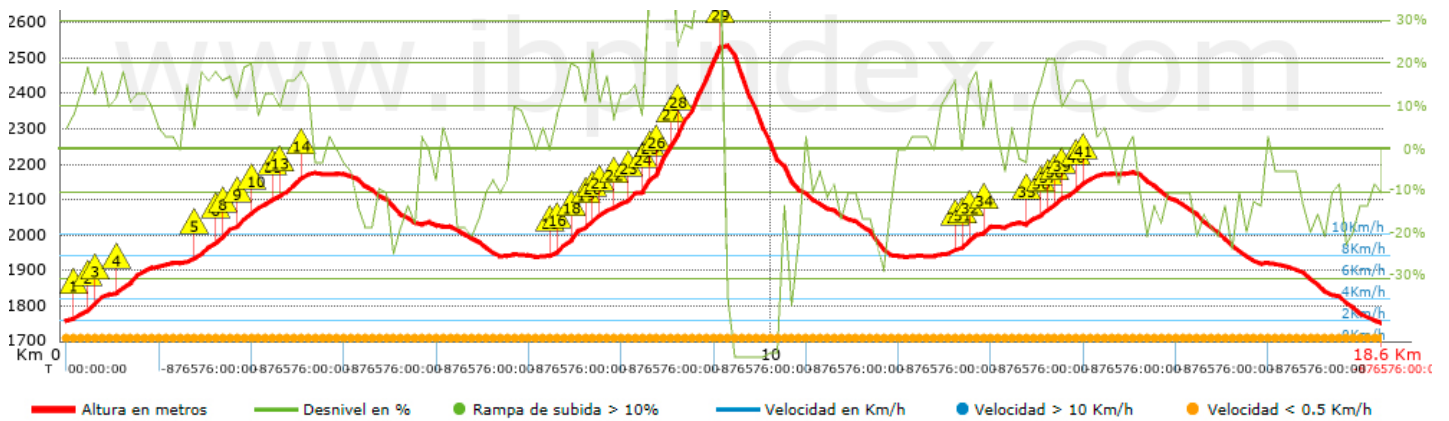


Resum de desnivells	Pujades	Distància en Km	del total en %	Velocitat en	Temps h:m:s	
		0.815	4.39	0	0:00:00	
	Entre el 15 i el 30%	3.048	16.41	0	0:00:00	
	Entre el 10 i el 15%	2.044	11	0	0:00:00	
	Entre el 5 i el 10%	1.598	8.6	0	0:00:00	
	Entre l'1 i el 5%	1.369	7.37	0	0:00:00	
	Total :	8.873	47.76	0	0:00:00	
	Pla					
	Desnivells de l'1%	1.183	6.37	0	0:00:00	
	Baixades					
	Entre l'1 i el 5%	0.805	4.33	0	0:00:00	
Entre el 5 i el 10%	1.817	9.78	0	0:00:00		
Entre el 10 i el 15%	2.371	12.76	0	0:00:00		
Entre el 15 i el 30%	2.629	14.15	0	0:00:00		
	0.899	4.84	0	0:00:00		
Total :	8.52	45.87	0	0:00:00		
Total track :	18.58	100 %	0	0		























Track: Cims provincials. Almanzor. Ávila

Les velocitats d'aquest track són típiques de = Track dibuixat (DRW)

Fiabilitat de l'índex IBP = A

IBP = 146 HKG


Empits > 10%

Empits	Pendent promig	Distància	
 1	0.197	11 %	117 m
 2	0.314	17 %	189 m
 3	0.503	19 %	42 m
 4	0.735	15 %	467 m
 5	1.883	15 %	234 m
 6	2.118	16 %	114 m
 7	2.232	17 %	76 m
 8	2.308	15 %	116 m
 9	2.424	18 %	232 m
 10	2.656	13 %	270 m
 11	3.08	16 %	302 m
 12	3.382	15 %	78 m
 13	6.889	12 %	76 m
 14	6.965	17 %	197 m
 15	7.162	25 %	40 m
 16	7.202	17 %	149 m
 17	7.351	16 %	117 m
 18	7.467	15 %	116 m
 19	7.809	11 %	154 m
 20	7.962	21 %	75 m
 21	8.15	22 %	78 m
 22	8.228	16 %	111 m
 23	8.339	42 %	219 m
 24	8.557	31 %	108 m
 25	8.666	41 %	598 m
 26	9.264	48 %	32 m

 27	12.545	13 %	151 m
 28	12.697	16 %	109 m
 29	12.805	12 %	145 m
 30	12.951	16 %	38 m
 31	12.988	16 %	77 m
 32	13.608	11 %	196 m
 33	13.804	18 %	38 m
 34	13.842	19 %	115 m
 35	13.957	18 %	77 m
 36	14.034	12 %	193 m
 37	14.227	15 %	151 m
 38	14.378	16 %	76 m

Paràmetres a gran alçada, dades per sobre de							
Alçada	Distància m	% del total	Temps en moviment	Velocitat	Temps parat	Temps total	Velocitat
2500	276.657	1.49	Excesivo	< 0,5			< 0,5
2250	1136.454	6.12	Excesivo	< 0,5			< 0,5
2000	9631.003	51.84	Excesivo	< 0,5			< 0,5
1750	7532.914	40.55	Excesivo	< 0,5			< 0,5
Total :		0 Km	--- %	--- h	--- Km/h	--- h	--- Km/h

Aturades					
Distància	Temps parat	Alçada	Temps de de la sortida	Temps des d'aturada anterior	Distància a aturada anterior
Total :					0:00:00 h