

Track: Cims provincials. Aitzuri i Aizkorri. Guipuzkoa i autonòmic de Euskadi

Les velocitats d'aquest track són típiques de = HKG

Fiabilitat de l'índex IBP = B

**IBP = 98 HKG**

Distància total	15.26 Km
Distància analitzada	15.26 Km
Distància lineal	0 Km

Desn. De pujada acumulat	1060.3 m
Desn. De baixada acumulat	1053 m
Altura màxima	1542.6 m
Altura mínima	834.6 m
Ràtio de pujada	14 %
Ràtio de baixada	14.83 %
Desnivell positiu per km	69.48 m
Desnivell negatiu per km	69 m

Temps total	5:53:39 h
Temps en moviment	5:09:19 h
Temps parat	0:44:20 h

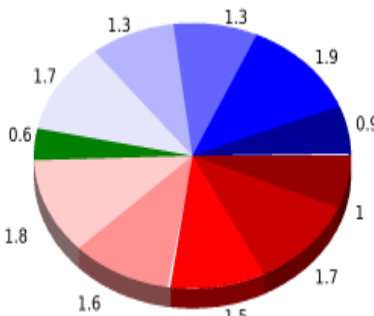
Velocitat mitjana total	2.59 Km/h
Velocitat mitjana en moviment	2.96 Km/h
Velocitat màxima sostinguda	10.78 Km/h

Filtre pendent màxim	~55 %
Separació mínima analitzada	~30 m
Nombre de punts	941 (cad. 16.22 m)
Punts significatius	394 (cad. 38.84 m / 41.87 %)
Punts aberrants	22 (2.34 % d. total)

Canvis direcció per km	13.43
Canvis direcció >5° per km	10.55
Trams rectes acumulats	1.92 Km
Trams rectes per km	125.82 m
Canvis de pendent penalitzables	8
Canvis de pendent penalitzables per km	0.524

Troba les millors rutes

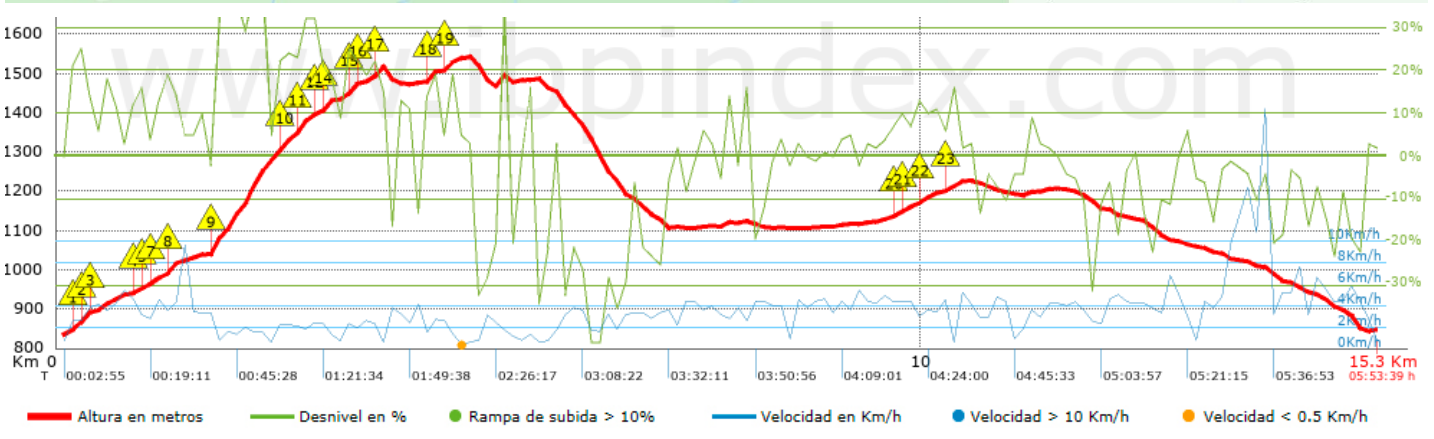


Resum de desnivells	Pujades	Distància en Km	del total en %	Velocitat en	Temps h:m:s	
		0.979	6.41	1.47	0:39:53	
	Entre el 15 i el 30%	1.662	10.89	2.35	0:42:26	
	Entre el 10 i el 15%	1.507	9.87	3.45	0:26:14	
	Entre el 5 i el 10%	1.607	10.53	3.95	0:24:25	
	Entre l'1 i el 5%	1.818	11.91	3.45	0:31:35	
	<b>Total :</b>	<b>7.573</b>	<b>49.61</b>	<b>2.76</b>	<b>2:44:33</b>	
	<b>Pla</b>					
	Desnivells de l'1%	0.591	3.87	2.71	0:13:07	
	<b>Baixades</b>					
	Entre l'1 i el 5%	1.668	10.93	3.51	0:28:31	
Entre el 5 i el 10%	1.305	8.55	4.08	0:19:13		
Entre el 10 i el 15%	1.281	8.39	3.6	0:21:21		
Entre el 15 i el 30%	1.91	12.51	3.11	0:36:48		
	0.936	6.13	2.18	0:25:46		
<b>Total :</b>	<b>7.099</b>	<b>46.51</b>	<b>3.24</b>	<b>2:11:39</b>		
<b>Total track :</b>	<b>15.26</b>	<b>100 %</b>	<b>2.96</b>	<b>5:09:19</b>		












Track: Cims provincials. Aitzuri i Aizkorri. Guipuzkoa i autonòmic de Euskadi

Les velocitats d'aquest track són típiques de = HKG

Fiabilitat de l'índex IBP = B

**IBP = 98 HKG**


**Empits > 10%**

Empits	Pendent promig	Distància
 1 0.131	20 %	138 m
 2 0.269	23 %	78 m
 3 0.346	13 %	356 m
 4 0.822	11 %	138 m
 5 0.96	11 %	114 m
 6 1.074	13 %	38 m
 7 1.112	15 %	143 m
 8 1.255	19 %	166 m
 9 1.774	34 %	753 m
 10 2.527	23 %	266 m
 11 2.793	29 %	109 m
 12 2.938	16 %	72 m
 13 3.011	23 %	80 m
 14 3.09	24 %	67 m
 15 3.342	25 %	131 m
 16 3.473	11 %	37 m
 17 3.629	27 %	104 m
 18 4.228	18 %	194 m
 19 4.451	18 %	112 m
 20 9.665	12 %	126 m
 21 9.914	12 %	268 m
 22 10.304	19 %	98 m

**Paràmetres a gran alçada, dades per sobre de**

Alçada	Distància m	% del total	Temps en moviment	Velocitat	Temps parat	Temps total	Velocitat
1500	735.795	4.82	0:16:08	2.74	0:21:49	0:37:57	1.16
<b>Total :</b>	<b>0.736 Km</b>	<b>4.82 %</b>	<b>0:16:08 h</b>	<b>2.74 Km/h</b>	<b>0:21:49 h</b>	<b>0:37:57 h</b>	<b>1.16 Km/h</b>

**Aturades**

Distància	Temps parat	Alçada	Temps de de la sortida	Temps des d'aturada anterior	Distància a aturada anterior
2.449	0:04:08	1276	1:00:02	1:00:02	2.449
3.157	0:02:47	1432	1:25:14	0:25:12	0.708
3.733	0:03:48	1512	1:40:05	0:14:51	0.576
4.626	0:06:14	1537	2:04:43	0:24:38	0.894
4.741	0:07:12	1542	2:13:56	0:09:13 < 10´	0.115
5.277	0:02:12	1478	2:36:18	0:22:22	0.535
5.499	0:04:35	1497	2:49:28	0:13:10	0.223
5.588	0:02:46	1487	2:55:25	0:05:57 < 10´	0.089
10.304	0:03:28	1203	4:27:38	1:32:13	4.716
13.066	0:02:23	1065	5:21:15	0:53:37	2.762
15.24	0:02:15	847	5:51:24	0:30:09	2.174
<b>Total :</b>	<b>0:44:20 h</b>				